



**DOSCIENTOS AÑOS DE
HISTORIA.
MUNICIPIO DE TARIMORO, GTO.**



Aurelio Conejo Rubio





***DOSCIENTOS AÑOS DE HISTORIA
TARIMORO, GTO.***



Aurelio Conejo Rubio.

PRÓLOGO

El trabajo que presenta el Profesor. Aurelio Conejo Rubio como Cronista Municipal, deja constancia de un esfuerzo por mantener actualizada la Monografía Municipal, pero ahora con el nombre de “**DOSCIENTOS AÑOS DE HISTORIA. TARIMORO, GTO.**” y es que en su labor que abarca más de 50 años, el investigador ha publicado la Monografía, en tres ocasiones previas: 1969,2000 y 2010. Ahora lo hace con la del 2024. Sin embargo, la del 2020, es de recordarse que formó parte de la Colección de Monografías del Estado de Guanajuato que integró a los 46 municipios, gracias a una Comisión Estatal que se formó para celebrar los 200 años del Inicio de la Lucha por la Independencia Nacional y los 100 años del inicio de la Revolución Mexicana.

La versión del 2024, como su nombre lo indica, atiende a los últimos 200 años de Tarimoro a partir de 1824, en ocasión del festejo de la conformación de Guanajuato como Estado libre y soberano. El contenido de la Monografía está dividido en 10 Capítulos, no sin reconocerse que la historia de Tarimoro es más amplia y detallada con un origen desde la época prehispánica hasta nuestros días. Esta información se encuentra contenida en las anteriores publicaciones.

En el desarrollo del trabajo, el Profesor Aurelio Conejo Rubio, refiere que el significado de Tarimoro es de: “**Lugar de Sauces**” en lengua Purépecha y el concepto de “**Tarimorense**” es el del gentilicio adecuado. Precisa que la localidad pertenece al Sureste de Guanajuato y que, de acuerdo con el censo del año 2020, se registran 35 mil 905 habitantes, a la vez de disponer de 78 asentamientos rurales. Pero también y como parte de la época reciente, destaca el problema de la pandemia del coronavirus o del COVID-19, de la que la comunidad no quedó exenta. Es un tema que bien merece una especial atención.

La investigación aborda los aspectos relevantes de la economía municipal y de las vías y medios de comunicación social como parte de la “**radiografía**” de lo que es la ciudad. En torno a las Atracciones e Infraestructura Turística, es de resaltar la Sierra de los Agustinos, cuya demarcación general abarca, no solo a Tarimoro, sino a Acámbaro y Jerécuaro como un Área Natural Protegida (ANP). Es además una ruta por donde cada año cruza la mariposa Monarca en su viaje migratorio hacia los Santuarios que la albergan en la Región Oriente del vecino estado de Michoacán. No menos importante son las celebraciones en mayo y septiembre en honor de San Miguel Arcángel, el Santo Patrono del pueblo, incluyendo la “**Romería a la Presa del Cubo**” el día 1^a de septiembre.

Sobre el gobierno municipal, bien se detalla la estructura del Ayuntamiento y las dependencias locales; y resulta muy significativa la información sobre las comunidades rurales, entre ellas, la de Cañada de Tirados de Abajo. En este sitio fue capturado el mártir Cristero Fray José Pérez, mientras que en la zona de Cacalote y La Noria sería fusilado el sacerdote en aquel lamentable tiempo de la Guerra Cristera.

Sobre la Cultura y Deporte, dos temas fundamentales para todo municipio, el Cronista consigna la rica y diversa actividad que caracteriza a Tarimoro. En cultura cita: la existencia de monumentos y leyendas. Estas últimas son muy propias de una comunidad que en los últimos años ha tenido una mayor atención y apoyo de parte de las autoridades locales y estatales. Y por supuesto no podía faltar la Leyenda de la aparición de San Miguel Arcángel.

Una sección especial de la **Monografía Municipal** es la de personajes prominentes de Tarimoro, pues los hay desde el ámbito eclesiástico, sobre todo con la figura del Cardenal Juan Jesús Posadas Ocampo, al igual que los galardonados con el premio “El Sauz de Oro”. Así mismo está la relación de los jefes políticos y los presidentes municipales. Por último y en apoyo al interesante contenido temático, se incluye una bien documentada lista de efemérides del municipio de Tarimoro.

El trabajo incluye las fuentes y bibliografía consultada en Archivos, mismo que van desde el General de la Nación (AGN) hasta el estatal de Guanajuato; el de la Arquidiócesis de Morelia y algunos de los municipios de la región, como también relacionado con al Instituto Nacional de Estadística, Geografía e Informática (INEGI).

Es así como el documento ofrece una panorámica muy concreta de lo que ha sido y es Tarimoro, en tanto que se vislumbra una pauta de una mejor proyección social del municipio en el Siglo XXI.

Para los Tarimorenses representa un claro sentido de pertenencia a la tierra que los vio nacer, orgullo e identidad. Por eso que los “Doscientos Años de Historia. Tarimoro, Gto., sea un ameno recorrido por el municipio y constituya una significativa aportación para conocimiento de las actuales y futuras generaciones de tarimorenses. Es el mejor de los deseos. ¡Muchas Felicidades!

Respetuosamente.
Lic. Gerardo Argueta Saucedo.
Cronista del municipio de Acámbaro, Gto.,
Presidente de la Asociación de Cronistas del Estado de Guanajuato
” Dr. Isauro Rionda Arreguín” A:C:
Período 2022-2025.
-Otoño de 2024-

INTRODUCCIÓN.

Para dar cumplimiento a lo establecido en la sección III del artículo 146 de la nueva LEY PARA EL GOBIERNO Y ADMINISTRACIÓN DE LOS MUNICIPIOS DEL ESTADO DE GUANAJUATO; mediante el cual, se establece el compromiso del Cronista Municipal de **“Elaborar y mantener actualizada la monografía del municipio...”**

Con esta obra, se pretende dar debido cumplimiento a ese precepto, por lo cual no se trata de modificar la información, que ahí aparece, sino actualizarla y dar continuidad a los asuntos que abarcan las anteriores Monografías del municipio de Tarimoro, elaboradas por este servidor y que aparecieron: la primera en 1969; la segunda en el año dos mil; la tercera en el 2010 y ahora de nueva cuenta en el 2024. Por lo tanto, se encontrarán con datos que aparecen en esos trabajos, sin embargo, se le ha dado una mejor presentación y claridad para una mejor comprensión. Se ha tenido la precaución de no ser tan repetitivos en algunos de los temas, ya que hemos respetado lo que se encuentra publicado. En este libro, aparece información básica sobre el municipio, no obstante, el haberla consignado en este trabajo, tratamos de completar o adecuar los datos, para actualizar la información que se maneja en los libros anteriores, para mantener al día los datos importantes del municipio.

Ejemplo de ello, es la inclusión de personajes que tienen los merecimientos adecuados para ser reconocidos por la sociedad. Es justo decir que, no están todos los que son, sino que los que aparecen, están sujetos a la época en que me ha tocado vivir en el círculo social de mi ámbito. Ofrezco disculpas a todos los que no fueron incluidos.

Tarimoro vivió en una etapa de subdesarrollo que duró muchos años. Los conflictos que tuvieron que sortear nuestros antepasados debido al problema de la tenencia de la tierra y acoso de los patrones de las haciendas. La ubicación geográfica al sureste del estado de Guanajuato; mantenían a este pueblo olvidado y totalmente desconocido. Tuvo que pasar mucho tiempo para que fuera tomado en cuenta por las autoridades estatales y nacionales

Estamos en el umbral del primer cuarto de siglo XXI y a 200 años del reconocimiento de la soberanía de Guanajuato como estado libre y soberano que se integra como una de las entidades

federativas que integran nuestro hermoso país; y a 214 años de que los mexicanos fuimos emancipados desatándonos las cadenas del oprobio y la dominación del gobierno español.

Uno de los temas que fue necesario incluir, fue lo relacionado con la seguridad pública. Los homicidios y acontecimientos de hechos delictivos que han proliferado en el municipio. Para el Cronista es muy difícil abordar estos asuntos; sin embargo, no se puede soslayar la realidad en que vive nuestra sociedad actual. Tarimoro era un pueblo tranquilo, pero ahora se ha convertido en uno de los municipios que han aparado la atención del gobierno federal y estatal para implementar un servicio especial de protección a la ciudadanía a través de la Guardia Nacional. Lo anterior ha provocado que aparezca en las efemérides, información sobre asesinatos. Ni están todos los que son, ni todos los que están. En esta obra se incluyen plasmar solamente algunos.

La parte histórica, lo hemos estructurado como Efemérides a partir de la época en que se consumó la independencia nacional hasta nuestros días. Lo cual nos permitirá hacer un somero análisis sobre la evolución de nuestro pueblo y nos daremos cuenta de que la mayor información que en esta obra, se concentra en los últimos doscientos años, para valorar lo que se ha conseguido en todo ese tiempo; y no condenar al olvido todo lo que ha pasado en ese lapso. Se ha incluido nueva información donde ha sido necesario, sobre todo a partir del inicio del siglo XXI hasta la fecha.

El autor:
Aurelio Conejo Rubio.
Cronista Municipal.
Tarimoro, Gto.

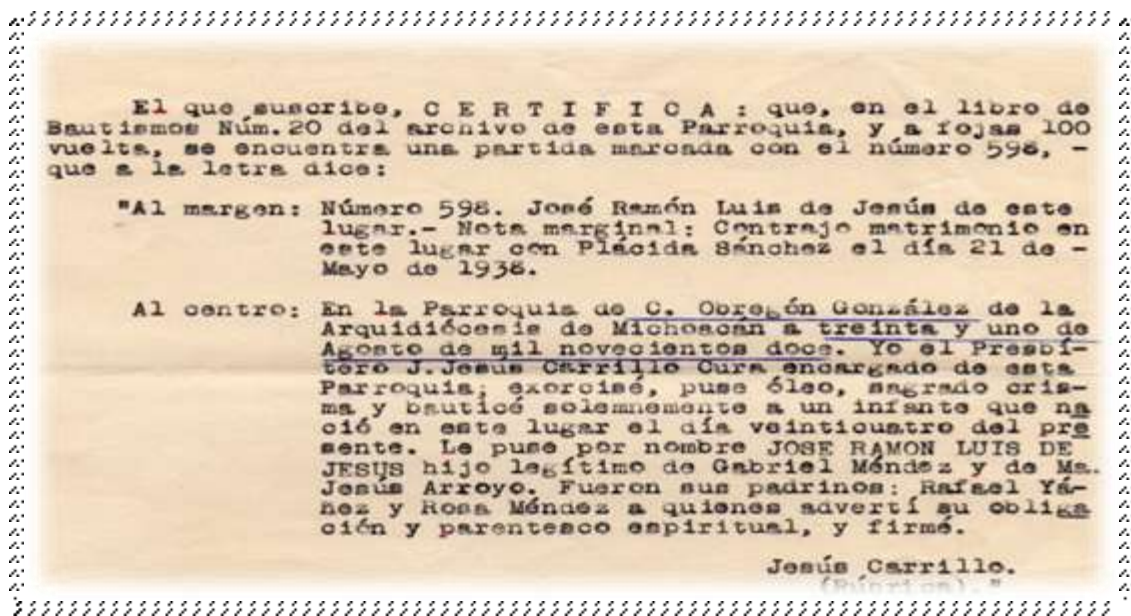
CAPÍTULO I
GENERALIDADES

I.1.-- DENOMINACIÓN Y GENTILICIO.

Tarimoro durante toda su historia ha sido denominado de tres maneras: en la época prehispánica, el asentamiento se reconoce como: **SITIO VIEJO**. En el siglo XVI específicamente el 5 de diciembre de 1563 el Virrey de la Nueva España Don Luis de Velasco Conde de Santiago, otorga la merced para la fundación a la española denominando a este asentamiento como: **“PUEBLO DE SAN MIGUEL TARIMORO”**.

La tercera denominación se registró el 16 de diciembre de 1910, cuando el Gobernador del Estado de Guanajuato, en ese tiempo: Lic. Joaquín Obregón González, publica el Decreto número 12 del XXIV Congreso Constitucional del Estado, que en el inciso número 2 dice textualmente: **“El pueblo de Tarimoro, para los sucesivos llevará el nombre de: “CIUDAD JOAQUÍN OBREGÓN GONZÁLEZ”**. Aunque por costumbre se simplificó con el nombre de **Ciudad Obregón González**.

Se inserta a continuación una boleta de bautismo del año 1912 en la cual aparece muy claramente el nombre de: **Ciudad Obregón González**¹



En 1917 en el marco de la promulgación de la Constitución que nos rige, en principio se suprime el San Miguel, que precedía el nombre de Tarimoro con el cual se había fundado; así mismo se

¹Libro Bautizos. Archivo de la parroquia de Tarimoro, Gto.

eliminan el nombre de: “**Ciudad Obregón González**” y vuelve a ser reconocido simplemente como: **TARIMORO**, nombre que hasta la fecha ha conservado

I.2.- TOPONIMIA.

El nombre “**TARIMORO**” proviene del idioma Purépecha que significa: **LUGAR DE SAUCES**. El gentilicio es: **TARIMORENSE**.

I.3.- CATEGORÍA POLÍTICA.

De conformidad con lo arriba señalado, Tarimoro nace como Pueblo, después en el siglo XVIII se reconoce como “**VILLA**” y en 1910 adquiere la categoría de **CIUDAD** misma que se mantiene hasta la actualidad.

I.4.- ESCUDO MUNICIPAL.



Descripción.

Este escudo no tiene antecedentes heráldico-históricos propiamente dichos, como es el caso de algunas ciudades del Estado de Guanajuato como Celaya o Salvatierra. Sin embargo, el Ayuntamiento 1955-1957 que encabezó el Sr. Salvador Martínez, a sugerencia del Gobernador Dr. J. Jesús Rodríguez Gaona, se promovió la creación de Escudos; no solamente en Tarimoro, sino en toda la entidad en donde no se contaba con ello, que era la inmensa mayoría. A partir de esa administración se ha conservado el uso de este emblema para identificar al municipio.

En el caso de Tarimoro, se encomendó su elaboración al famoso pintor Manuel “Meme” Lara destacado pintor Tarimorense, resultando la imagen inserta. Su descripción y explicación es como sigue:

El Escudo se forja sobre un fondo de campo enladrillado del mismo color del material de construcción que se fabrica en Tarimoro. Un marco azul encuadra la imagen. En el Centro aparecen 3 cuarteles, uno en la parte superior con la imagen de San Miguel Arcángel, Santo Patrono de la ciudad con la leyenda en latín: “*Quis ut Deus?*” que significa ¿Quién como Dios?

En el cuartel inferior izquierdo aparece un Sauz a la ribera del Arroyo Tarimoro. El árbol simboliza el origen de la palabra “Tarimoro” que significa: Lugar de Sauces. Al fondo de este cuartel se observa el cerro llamado “La Bufa” y otras montañas que forman parte de la Sierra de Agustinos.

En el cuartel inferior derecho, aparece La Presa del Cubo, principal depósito acuífero que constituye una fuente de riqueza para la agricultura al fondo los cerros donde a sus alrededores se encuentran un buen número de comunidades que integran el municipio.

En los costados: derecho e izquierdo se observa un Listón enmarcando los cuarteles centrales con el lema: **Educación y trabajo. Futuro de México”**

La parte inferior de los cuarteles está enmarcada con una Rama de Cacahuete, que es uno de los principales cultivos del municipio; una teja y una baldosa que describen los productos de las ladrilleras que existen en el valle entre Tarimoro y La Moncada.

Corona el escudo en su parte superior: El Yelmo y Escudo Guerrero con la Divisa de La Cruz que caracterizan e identifican al Santo Patrono del pueblo: San Miguel Arcángel, Capitán General de las Milicias Angélicas.

CAPÍTULO II.
ESPACIO FÍSICO.

II.1.-LOCALIZACIÓN GEOGRÁFICA.

El Municipio de Tarimoro, perteneciente al Estado de Guanajuato, se encuentra localizado en la Región Sureste, entre los 20°26'; al sur 20°10' de Latitud Norte; al este 100°39'; al oeste 100°51' y a los 100°45' de Longitud Oeste del meridiano de Greenwich. La altura es de 1,770 metros sobre el nivel del mar.



II.2.- EXTENSIÓN Y LÍMITES

La superficie territorial es de 330.66 kilómetros cuadrados, que significa el 1.09% de la superficie total del estado de Guanajuato.

Sus límites son:

Al Norte: el municipio de Celaya.

Al Sur: el municipio de Acámbaro.

Al Este: los municipios de: Jerécuaro y Apaseo el Alto.

Al Oeste: los municipios de Cortazar y Salvatierra.

II.3.- DIVISION POLITICA.

El municipio de Tarimoro está conformado con: Una Cabecera Municipal con el mismo nombre de TARIMORO que tiene categoría de Ciudad; además de las Delegaciones Municipales que enseguida se enumeran:

- 56 asentamientos con una población de 1 a 249 habitantes que son: El Beato, La Bóveda, Cañada de Tirados de Arriba, La Cuesta, El Fénix, Rancho de Guadalupe, Hacienda Vieja, La Nopalera, Ojo de Agua de Nieto, La Salud, El Saucillo, El Terrero, Tlalixcoya, El Toro; las colonias suburbanas denominadas: Loma Bonita con 104 habitantes y las Carmelitas con 66.
- 8 localidades de 250 a 499 habitantes:
La Cañada de Tirados de Abajo, Cerro Prieto, La Cuadrilla, Llano Grande, La Nopalera, Minillas, Providencia de La Esperanza y El Terrero.
- 6 localidades de 500 a 999 habitantes: Delegaciones de: Charco Largo, la Esperanza, Huapango, Providencia de Cacalote, Providencia de La Noria y la Colonia El Cerrito.
- 8 comunidades de 1,000 a 2,499 habitantes, a saber: El Acebuche, Los Fierros, Galera de Panales, La Moncada*, La Noria de Gallegos, Panales Jamaica, San Juan B. Cacalote y San Nicolás de la Condesa. ***La Moncada** es la Delegación más grande del municipio que cuenta con una población 4,245 habitante; finalmente La ciudad de
- TARIMORO que es la Cabecera Municipal que tiene una población de 12,426 habitantes.

- Otros pequeños asentamientos con una población de 1 a 26 habitantes son: *Acabados Finos Tamayo, Ashram Gran Fraternidad Universal, Aurelio Jiménez, Avícola El Acebuche, Avícola Tarimoro, Colonia las Fuentes, Corral de animales, El Alambrado, El Arenal, El Chorreadero, El Diamante, El Durazno, el Gallo, El Molino, El Reparó, El Retiro, El Rojo, El Romerillo, ex hacienda de Los Remedios, Granja Avícola Nueva número 17, Granja Ma. Del Carmen, Guadalupe Govea Hernández, La Huerta, La Mezquitada, La Noria del agua, La Tiendita, Las Agujas, Las Casas Coloradas, Las Jaras, Los Alanís, Los Hernández (La Huerta), Los Martínez, Los Órganos, Los Pinos, Los Vega San Nicolasillo, Moisés Martínez, Parque Hermanos Mendoza, Potrero El Gallo, Serafín Jiménez, y Tío Ligio.*²

II.4.- TOPOGRAFÍA.

El municipio de Tarimoro tiene dos características topográficas muy marcadas: una hacia el Poniente, donde se encuentra propiamente el valle que abarca el 60% de la superficie total del municipio, En esta región se encuentran localizadas las mejores tierras de cultivo, por lo que en la zona se localizan 19 Comunidades. Hacia el Oriente, encontramos elevaciones topográficas de consideración, se incluye una parte de la Sierra de Agustinos, que comparte con los municipios de Acámbaro, Jerécuaro y parte de Apaseo el Alto. Ahí encontramos cerros con una altura entre los 2000 y 2400 metros.³

II.5.- GEOLOGÍA Y ESTRUCTURA DEL SUELO.



²Fuente: INEGI. Censo de Población y Vivienda.2020.

³ Instituto de Ecología del estado de Guanajuato. Cuadernos Municipales.

De acuerdo con la regionalización realizada para el ordenamiento ecológico del territorio del estado de Guanajuato; el municipio de Tarimoro queda comprendido en la zona templada donde se encuentra: la provincia Ecológica IV Sierras volcánicas del Sureste Guanajuatense, que está integrada por el sistema 1 identificado con el mismo nombre y en él se observan los paisajes denominados: Meseta de Jerécuaro, Parácuaro, Valle de Chupícuaro y valle de Salvatierra.⁴

El Municipio de Tarimoro, está considerado dentro de la Zona Volcánica localizada al Sur del estado de Guanajuato, la cual está representada principalmente por 3 Unidades Litológicas diferentes y que consisten en: Coladas de Basalto intercaladas con depósitos lacustres de composición arcillo-arenosa, de las cuales la colada inferior se compone de manera especial de basalto propiamente dicho. Escorias y Cenizas Volcánicas. Presenta muy buenas condiciones Geohidrológicas, estas van disminuyendo hacia arriba hasta llegar al Basalto Superior, que se presenta muy compacto y por encima del nivel freático. Por lo tanto, con una capacidad casi nula como acuífero. Esta Zona presenta un relieve suave con elevaciones muy notables, interrumpida generalmente por Conos Volcánicos que crearon las condiciones mencionadas.

II.6.-CONDICIONES EDAFOLÓGICAS.



⁴Instituto de Ecología del Estado de Guanajuato. Cuadernos Municipales.

El suelo localizado en el municipio es de tipo Vertisol Phélico (VP). Caracterizado por la presencia de anchas y profundas grietas que se forman en la época de secas por la pérdida de humedad y consecuentemente contracción de sus partículas. Son de color negro o gris oscuro, fértiles y su aptitud natural es agrícola. En el municipio se caracterizan por encontrarse con textura gruesa y con textura gruesa con fase gravosa en la porción centro-norte del municipio.⁵

La composición Edafológica de los suelos que conforman este municipio, son principalmente de tipo irregular, observándose pendientes del 20 por ciento en forma especial en la zona Sur. Por lo tanto, el 40% de la superficie municipal se considera como apta para la agricultura. El 20% está ocupada por regiones boscosas y montañosas, quedando el restante ocupado por: matorrales, pastizales, cuerpos de agua y un 2.5% aproximadamente equivalente a 774 hectáreas, está ocupado por mancha urbana.

II.7.- OROGRAFÍA.

El Municipio presenta un marcado gradiente de altitud que parte del Oeste hacia el Este, encontrándose en el Este: una llanura ubicada entre los 1,500 y 1,700 metros sobre el nivel del mar; con elevaciones al Noreste y Sureste, llegando a alcanzar alturas entre 2,300 y 2,500 msnm

El municipio se encuentra localizado en un valle, que por el Este es cobijado por las montañas de una parte de la “**Sierra de Los Agustinos**”, enclavada en el Sureste del Estado de Guanajuato, que es una de las más importantes en la Entidad.

Esta Sierra tiene una superficie natural protegida de 19,246 hectáreas; de las cuales: el 12.46 por ciento, abarca una zona del municipio de Acámbaro; un 54.24% en el municipio de Jerécuaro y el 37.3% equivalente a 7,177.85 hectáreas corresponden a la jurisdicción de Tarimoro. A partir del año 2002 fue declarada: **área natural protegida de uso sustentable**, mediante el Decreto 129 del H. Congreso del Estado, publicado en el Periódico Oficial del 17 de septiembre de dicho año.

Al Noreste se levantan los cerros denominados: “Los Huitzachales, Las Joyas, Paso Ancho, La Purísima, Peñas Altas, La Mesa y Los Bordos” en esta región se localizan casi la mitad de las comunidades del municipio a saber: Llano Grande, Huapango, El Terrero, Tlalixcoya, Guadalupe, Ojo de Agua de Nieto, El Toro, El Carrizo, La Nopalera, Minillas, el Beato, La

Cuesta, Cañada de Abajo y Cañada de Arriba; con alturas registradas entre 1,850 a 2,500 metros sobre el nivel del mar.

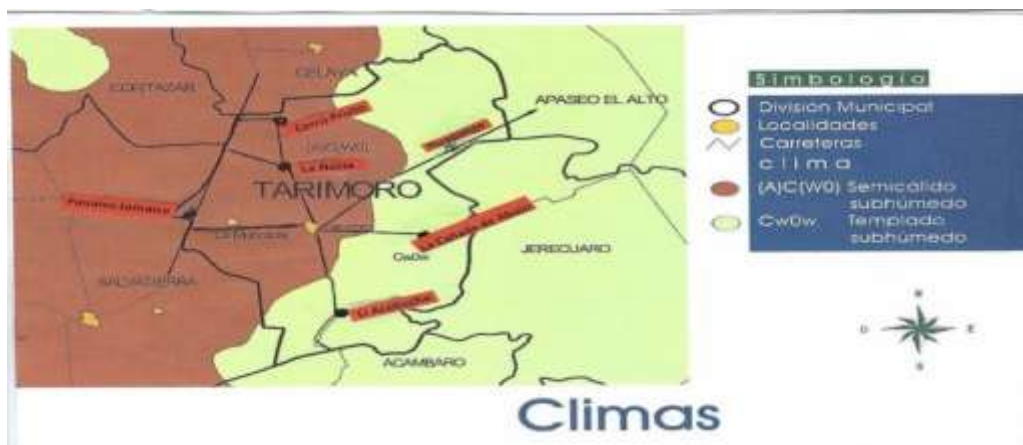
⁵Instituto de Ecología del Estado de Guanajuato. Cuadernos municipales.

II.8.- HIDROGRAFÍA.



Entre los arroyos más importantes que existen en el municipio, se mencionan: arroyo Tarimoro, antiguamente conocido como Arroyo de San Lucas, que nace en la Sierra de Agustinos, alimenta la “Presa del Cubo” y se viene utilizando como dren y canal de irrigación atravesando la cabecera municipal. También se consideran importantes: Arroyo Hondo, la Sauda, las Agujas, Amarillo, Alcaparrosa que provienen del oeste en la sierra de agustinos; Arroyo Blanco, las Vacas, las Tinajillas, tanque de Buenavista y la Barranca que nacen en los límites con Apaseo el Alto; el negrito y el Alcaparrosa alimentan al arroyo de la Soledad que recogen las aguas del sureste del municipio y las depositan en el Tarimoro a la altura de la población de La Moncada.

II.9.- CLIMATOLOGÍA.



En la región del Bajío donde se asienta Tarimoro predomina dos tipos de climas:

a). **Semicálido-subhúmedo.** Semicálido con lluvia de verano, el más seco de este grupo con un porcentaje de lluvia invernal menor a 5. La temperatura anual es mayor a los 18°C. Cociente P/T menor de 43.2, oscilación térmica extremosa ya que fluctúa de 7 a 14°C. El mes más caliente se presenta antes de junio.

b). **Templado subhúmedo.** -Clima templado, el más seco de los templados con un cociente P/T menor de 43.2. Temperatura promedio anual de 18°C. Frecuencia de granizadas de 0 a 2 días.⁶

Con este tipo de climas templados, el medio ambiente resulta muy agradable durante las cuatro estaciones del año. La temperatura promedio es de 20.9° grados centígrados; las máximas registradas, han sido de 36°C. y las mínimas de 2°C.

En estos tiempos, cabe resaltar que la temporada de lluvias ha variado notablemente, algunas veces muy escasas, otras demasiado abundantes. Las precipitaciones pluviales más importantes se registraban normalmente durante el Verano; ahora el ciclo se ha trastornado y se registran lluvias, cuando las hay, durante todo el año. El promedio anual de precipitación pluvial en años normales varía de 650 a 700 milímetros cúbicos. La precipitación pluvial durante el año más seco ha sido de 38.3 milímetros cúbicos. Y la precipitación del año más lluvioso ha sido de 971.1 milímetros cúbicos La mayor parte del municipio presenta un índice de precipitación evaporación entre: 0.7 y 0.8%. En casi todo el centro el índice cae del 0.9 al 1.0% .

La frecuencia de heladas presenta varios rangos: a) menores de 10 días; b) de 10 a 20 días; c) de 20 a 30 días y d) mayores de 30 días. Los vientos predominantes vienen del Norte y el Este.

II.-10.- SITUACIÓN AMBIENTAL.

Todas las especies vivas, demandan elementos vitales del Ecosistema en el que se desenvuelven y desarrollan. La especie humana no es la excepción. No obstante, sus demandas deben respetar algunos límites, si desea que el medio ambiente las satisfaga de manera sostenida. A la medida que el hombre incrementa la escala de sus actividades económicas, políticas, sociales y culturales per cápita, multiplica sus demandas individuales sobre el medio ambiente; cada persona requiere más agua, más oxígeno puro, energía y otros satisfactores.

En la actualidad, los seres humanos hemos provocado un desequilibrio ecológico. Un ejemplo de ello es cuando se arrojan al medio ambiente: plásticos, desperdicios nocivos procedentes de las actividades industriales etc. Tanto sus demandas como sus residuos y basura han deteriorado

⁶Instituto de Ecología del Estado de Guanajuato. Cuadernos Municipales.

la calidad del medio ambiente. Los conocimientos acumulados en el mundo sobre estos temas confluyen, para crear conciencia en la humanidad sobre la naturaleza y consecuencia de sus relaciones con su hábitat.

En los últimos años de la historia, el mundo entero se ha visto envuelto en una serie de problemas de tipo ecológico, ocasionados precisamente, por los mismos seres humanos. Todos somos responsables del perjuicio ecológico, ya hemos trastornado nuestro ecosistema, por el exceso del uso de materiales que provocan el deterioro ambiental. Esta situación no es privativa de un país en especial, sino que todos los pueblos de nuestro planeta tierra sufren esta problemática. El cambio climático, los fenómenos cada día más fuertes, como: sequías, inundaciones, huracanes y tornados han trastornado la calidad de vida de muchos seres humanos.

Afortunadamente, tal parece que ahora el hombre se ha venido sensibilizando - aunque de manera lenta- pero finalmente se ha dado cuenta del gran compromiso que representa la necesidad de propiciar y mantener el equilibrio de la naturaleza.

II.11.- FLORA Y FAUNA.



En el valle de Tarimoro, predomina el tipo Mezquital que corresponde a la vegetación llamada: Selva baja espinosa perennifolia dominando: el mezquite. En la región montañosa de La Sierra de Agustinos existe vegetación de tipo bosque de: pino y encino. Lo constituyen comunidades arbóreas formadas por numerosas especies de pino y encino en proporción variable. Las otras especies de vegetación silvestre que existen en el municipio son: navajita, zacatón, pata de gallo, flechilla, tres barbas, lanudo, tempranero, banderita, colorado, popotillo, cola de zorra,

huitzache, gatuño, pochote, órgano, garambullo, cazahuate o palo bobo, nopal y palma. En el aspecto de la fauna silvestre en el municipio ha cambiado radicalmente y en algunos casos varias especies han desaparecido, es el caso de los venados, que todavía a mediados del siglo pasado se podían ver aunque en pequeña cantidad en la sierra de Agustinos. En estos tiempos lo que queda, en muy poca escala: liebre, conejo, ardilla, zorra, coyote, zorrillo, tejón, tuza, tlacuache, armadillo. En la rama de las aves todavía sobreviven: la tan perseguida güilota, aguililla, cuervo, codorniz, gorrión, conguita, tordo, colibrí o chuparrosa. De la especie de los Ofidios se han encontrado: víbora de cascabel, alicante, chirrionera, hocico de puerco, serrana y ceniza. La primera y éstas últimas consideradas como venenosas que pueden llegar a causar la muerte.

CAPÍTULO III.
VISIÓN DEL MUNICIPIO.

III. 1- DEMOGRAFÍA.

De conformidad con el Censo de población y vivienda, realizado en el año 2020 por El Instituto de Geografía y Estadística (INEGI) el municipio de Tarimoro cuenta con **35,905** habitantes de los cuales **17,400** son hombres y **18,505** son mujeres. La densidad de población es de 107.4 habitantes por kilómetro cuadrado.⁷

III.2- TENDENCIA DEMOGRÁFICA.

La tendencia demográfica ha venido decreciendo en los últimos 20 años, debido a dos grandes circunstancias: la primera, el promedio de natalidad ha disminuido durante las últimas décadas; la segunda es el fenómeno de emigración que se ha acentuado. Tarimoro está entre los 15 municipios del Estado de Guanajuato que presentan un grado de intensidad migratoria muy alta. El crecimiento de 1990 al 2000 fue de 1.6% y del 2010 al 2020 se estima una tasa de 0.09%. Los resultados de los diferentes Censos de población ejecutados por INEGI a partir de 1950 arrojaron los siguientes datos:



⁷ INEGI.- Censo de población y vivienda. 2020

III.3.- COMPOSICIÓN DE POBLACIÓN Y RESIDENCIA. Año 2021.

El 29.14% de la población 0 a 17 años, que equivale a....10,462 habitantes.

El 25.87% de la población de 18 a 34 años, que equivale a..... 9,290 habitantes.

El 28.54% de la población de 35a 59 años, que equivale a.....10,248 habitantes.

El 16.45% de la población de 60 años y más, que equivale a... 5,905 habitantes.

La edad media entre los hombres es de 30 años y de las mujeres 32.

III.4.- POBLACIÓN POR LOCALIDAD.

En el siguiente cuadro, que consta de tres partes: aparecen los nombres y número de habitantes, incluyendo sexo, de las comunidades que conforman el municipio de Tarimoro. Esta información corresponde a los resultados del Censo de Población y Vivienda 2020, que INEGI publicó el 25 de enero de 2021.⁸

NUM.	LOCALIDAD	HABITANTES	MUJERES	HOMBRES
1	TARIMORO (Cabecera)	12,426	6,379	6,047
2	EL ACEBUCHE	1,494	770	724
3	EL BEATO	18	11	7
4	LA BÓVEDA	49	26	23
5	BUENAVISTA	326	168	158
6	CAÑADA DE TIRADOS DE ABAJO.	258	145	113
7	CAÑADA DE TIRADOS DE ARRIBA.	148	81	67
8	EL CARRIZO	38	21	17
9	CERRO PRIETO	340	180	160
10	EL CERRITO	537	264	273
11	LA CUADRILLA	462	239	223
12	LA CUESTA	240	131	109
13	CHARCO LARGO	834	420	414
14	LA ESPERANZA	553	288	265
15	EL FÉNIX	133	64	69
16	LOS FIERROS	1,478	754	724

⁸ Ibidem.

17	GALERA DE PANALES	1,455	760	695
18	GUADALUPE	84	43	41
19	HACIENDA VIEJA	32	12	20
20	HUAPANGO	553	297	256
21	LLANO GRANDE	254	149	105
22	MINILLAS	449	235	214
23	LA MONCADA	4,245	2,205	2,040
24	LA NOPALERA	205	112	93
25	LA NORIA DE GALLEGOS	1,000	494	506
26	OJO DE AGUA DE NIETO	192	104	88
27	PANALES JAMAICA	2,482	1,272	1,210
28	PROVIDENCIA DE CACALOTE	595	329	266
29	PROVIDENCIA DE LA ESPERANZA	338	176	162
30	PROVIDENCIA DE LA NORIA	967	483	484
31	LA SALUD	22	13	9
32	SAN JUAN B. CACALOTE	1,325	686	639
33	SAN NICOLÁS DE LA CONDESA	1,137	574	563
34	EL SAUCILLO	113	56	57
35	EL TERRERO	316	161	155
36	TLALIXCOYA	113	57	56
37	EL TORO	207	102	105
	OTROS ASENTAMIENTOS:			
38	ACABADOS FINOS TAMAYO	4	2	2
39	ASHRAM GRAN FRATERNIDAD UNIVERSAL	12	3	9
40	AURELIO JIMÉNEZ	2	1	1
41	AVÍCOLA EL ACEBUCHE	1	0	1
42	AVICOLA TARIMORO	3	2	1
43	COLONIA LAS FUENTES	4	2	2
44	CORRAL DE ANIMALES	5	3	2
45	EL ALAMBRADO	14	8	6
46	EL ARENAL	2	1	1
47	EL CHORREADERO	15	8	7
48	EL DIAMANTE	1	0	1
49	EL DURAZNO	13	6	7
50	EL GALLO	4	2	2
51	EL MOLINO	26	12	14

52	EL REPARO	6		
53	EL RETIRO	1	0	1
54	EL ROJO	29	16	13
55	EL ROMERILLO	1	0	1
56	EXHACIENDA LOS REMEDIOS	11	5	6
57	GRANJA AVÍCOLA NUM.17	1	0	1
58	GRANJA MA. DEL CARMEN	8	6	2
59	GUADALUPE GOVEA Hdez.	6	3	3
60	LA HUERTA	14	7	7
61	LA MEZQUITADA	5	3	2
62	LA NORIA DEL AGUA	14	5	9
63	LA TIENDITA	4	3	1
64	LAS AGUJAS	5	3	2
65	LAS CARMELITAS	66	32	30
66	LAS CASAS COLORADAS.	1	0	1
67	LAS JARAS	4	2	2
68	LOMA BONITA	104	51	53
69	LOS ALANIS	3	2	1
70	LOS HERNÁNDEZ (LA Huerta)	16	9	7
71	LOS MARTÍNEZ	21	9	12
72	LOS ÓRGANOS	14	10	14
73	LOS PINOS	1	0	1
74	LOS VEGA SAN NICOLASILLO	7	4	3
75	MOISÉS MARTÍNEZ	4	2	2
76	PARQUE HERMANOS MENDOZA	6	4	2
77	POTRERO EL GALLO	11	8	3
78	SERAFIN JIMÉNEZ	6	3	3
	TIO LIGIO	12	7	5
	POBLACIÓN TOTAL:	35,905	18,505	17,400

III.5.- GRUPOS ÉTNICOS.

En el municipio de Tarimoro, con el tiempo han venido desaparecido los grupos étnicos, En el censo del 2020 solamente se detectaron 18 personas, consideradas como indígenas de origen otomí, que hablan su idioma y el español. Por lo que se considera, que la población actual se conforma con el resultado de la mezcla entre las razas que han transitado a través de los tiempos en el Estado de Guanajuato; como son Los Tarascos, Chichimecas Pames y Otomíes. A partir de la conquista española, se considera la influencia mayoritaria de esta raza en la población de esta región de la república mexicana.

III.6.- EMIGRACIÓN E INMIGRACIÓN.

El fenómeno de emigración en Tarimoro es muy acentuado. Los Estados Unidos es el principal destino de las personas que deciden aventurarse a cruzar la frontera para buscar un mejor modo de vivir. Con toda certeza se puede asegurar que en promedio: uno o dos miembros por cada una de las familias tienen su residencia en el país del norte. Por otro lado, este movimiento de gente propicia un apoyo importantísimo para la economía del municipio, por las remesas de dólares que reciben los familiares y que se convierte en el único ingreso que les permite sobrevivir, y en el mejor de los casos, construir su hogar y hacerse de alguna propiedad extra. Sin embargo, esta situación provoca que los bienes inmuebles adquieran precios inalcanzables para los Tarimorenses que hacen su vida en su tierra.

Durante los últimos diez años han llegado a avecindarse en el municipio, familias procedentes de casi todos los estados de la república. En el censo de población 2020 se detectaron 1,581 personas provenientes, de casi todos los estados de la república sobresaliendo la ciudad de México, el Estado de México y familias que residían en los Estados Unidos que están regresando a su patria chica.

Desde el punto de vista económico, la emigración de Tarimorenses hacia el país del norte, se ha convertido en una de las actividades más productivas del municipio, considerando la inyección de dólares, a través de las remesas, que reciben los hogares Tarimorenses. Se calcula que el 60% de las familias tienen uno o varios de sus familiares en el vecino país del norte. Cada año se inyectan a la economía Tarimorense: millones de dólares.

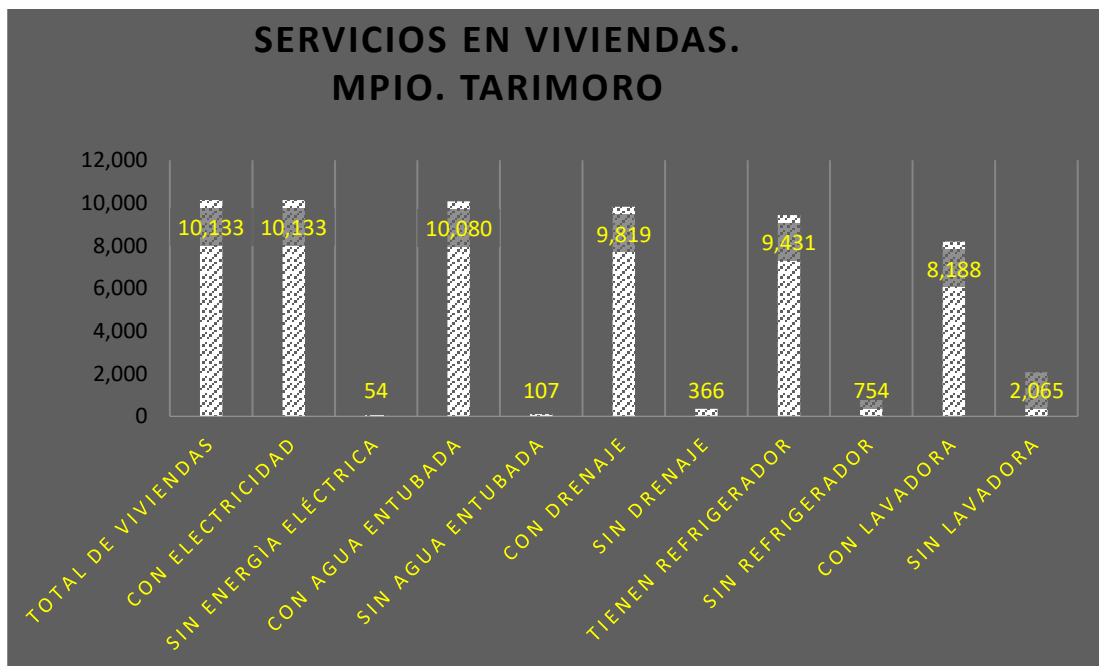
Por otra parte, se registraron 850 personas que emigraron en el período de marzo del 2015 a marzo del 2020. Su destino principal fue, desde luego, a los Estados Unidos, la mayoría para reunirse con su familia que reside en ese país y otros para buscar oportunidades de trabajo.

III.7.- VIVIENDA Y CALIDAD DE VIDA.

Existen un total de 15,892 viviendas particulares. De las cuales: 10,193 se encuentran habitadas; 4291 deshabitadas y 1408 de uso temporal.

De las viviendas habitadas: 281 se componen de un solo cuarto; 1,993 de dos; 3,279 de tres; 2,691 de cuatro; 1,125 de cinco; 483 de seis; 165 de siete; 90 de ocho y 40 de nueve o más cuartos. El promedio de ocupación es de 2 a 3 personas.

En los últimos años el gobierno se ha echado a cuestras el compromiso de mejorar la calidad de vida para sus habitantes, para lo cual la introducción de los servicios públicos se ha venido incrementando poco a poco. Desde luego que todavía no se ha abatido la pobreza extrema, pero cada año se ha combatido al alcance de los presupuestos gubernamentales. En el gráfico que aquí se presenta se observa un panorama general de las condiciones de vida actual.



III.8.- SALUD PÚBLICA.

En el estado de Guanajuato el sistema de Salud ofrece una cobertura de atención médica a los guanajuatenses que no cuentan con un esquema de seguridad social, como el IMSS o el ISSSTE. Estas personas pueden asistir de manera voluntaria para integrarse al sistema de salud. Según el el censo de población de INEGI 2020, resultaron: 25,300 beneficiados en el municipio con los programas que la Secretaría de Salud de Gto., implementa cada año. El acceso a estos beneficios se realiza a través de las INSTITUCIONES que enseguida se señalan. En el municipio se atiende a los Tarimorenses a través de Un HOSPITAL COMUNITARIO y 12 U.M.A.P.S. (UNIDAD MÉDICA DE ATENCIÓN PRIMARIA A LA SALUD)⁹

El Hospital cuenta con el siguiente personal: Un Director; 23 Enfermeras generales; 7 Auxiliares de enfermería; 1 enfermera administrativa; 2 Enfermeras especializadas; 1 Odontólogo; 1 Nutriólogo; 2 Pediatras; 1 Ginecólogo; 1 Cirujano; 2 Anestesiólogo; 3 Trabajadoras Sociales; 14 Médicos Generales; 1 de Estadística; 2 de Radiología; 3 de Laboratorio; 12 Administrativos y 4 Médicos de actividades administrativas.

NUM.	COMUNIDAD	DRS.	ENF.
1	EL ACEBUCHE	1	1
2	CAÑADA DE ABAJO	1	1
3	CERRO PRIETO	1	1
4	LOS FIERROS	1	2
5	GUADALUPE	1	1
6	HUAPANGO	1	1
7	LLANO GRANDE	1	1
8	MINILLAS	1	1
9	LA MONCADA	2	5
10	LA NORIA	2	4
11	SN.NICOLAS DE LA C.	1	1
12	TARIMORO	4	13

MORTALIDAD	MORBILIDAD
1.- Insuf. Respiratoria	1.- Causas obstétricas
2.- Infarto al miocardio	2.- Traumatismos, enenam
3.- Insuficiencia renal	3.- Parto único espontaneo
4. Heridas penetrantes	4.-Afecciones prenatal
5.- Falla hepática	5.- Colelitiasis y colecistis
6.- Shock séptico	6. Hernia abdominal
7.- Shock hipovolémico	7.- Diabetes mellitus
8.- Neumonía.	8.- Insuficiencia renal
9.-Ulcera gástrica duod.	9.Prob. Cardiacos
10.-Inf. Intestinal	10 -apendicitis

⁹ Fuente: Dirección del Hospital Comunitario.
M:S:P Eric Jecsán Soria Tirado. UMAP Tarimoro.

En resumen, la ciudadanía de Tarimoro recibe atención médica a través de estas instituciones gubernamentales:

- 1) La Secretaría de Salud Gto., tiene en el municipio de Tarimoro con una cobertura de 25,300 beneficiados; 2.) El Instituto Mexicano del Seguro Social (IMSS) tiene una cobertura de 4,963 derechohabientes en el año 2020 según datos de INEGI; 3).- El Instituto de Servicios de Seguridad Social de Trabajadores del Estado (ISSSTE) con una cobertura para 1,287 derechohabientes en el mismo año, y 4).- Médicos que en forma particular ejercen su profesión y lógicamente tiene un costo que mucha gente no puede pagar.

La Secretaría de Salud ha implantado programas para incrementar su cobertura que han permitido el acceso de atención médica y medicinas a mayor número de ciudadanos en forma gratuita, o en algunos casos, mediante el pago de una cuota simbólica. Sin embargo, todavía existen 4,384 Tarimorenses que no tienen acceso a los servicios de salud pública.

El Promedio anual de natalidad es de 300. El 49 % son del sexo masculino; y el 51% femenino.

El promedio de defunciones al año es de: 255 de los cuales el 57% son hombres y 43% son mujeres.

III. 8.1.- PANDEMIA DEL CORONAVIRUS. (COVID-19)¹⁰

Mes de marzo de 2020.

El mes de Marzo del año 2020 se convirtió para todo el mundo en una pesadilla; el día Once, un vocero de la Organización Mundial de la Salud alertó a todo el mundo al declarar y definir como PANDEMIA por el ataque de un virus llamado **CORONAVIRUS (COVID-19)** que tuvo su origen en China a partir del mes de diciembre de 2019 en la ciudad de Wuhan, donde hizo estragos, desplegándose en gran parte del Continente Asiático.

El Coronavirus es un padecimiento cuyos principales síntomas son: dificultad para respirar, alta temperatura y es muy fácil de contagiar. En casos graves ha provocado la muerte a miles de personas en todo el mundo. Desafortunadamente todavía en marzo del 2020 no había la vacuna para combatir este mal. Las recomendaciones que circularon en todos los medios de comunicación se basaban en los siguientes puntos: 1.- Lavarse las manos frecuentemente con agua y jabón o utilizar soluciones a base de alcohol gel al 70%. - 2.- Al toser o estornudar cubrirse la nariz y boca con un pañuelo desechable o con el ángulo interno del codo. 3.- No tocarse la cara con las manos sucias, sobre todo nariz, boca y ojos. 4.- Desinfectar superficies

¹⁰ Información y estadísticas: periódico EL CORREO de Guanajuato.
Página web. Coronavirus. Guanajuato.

y objetos de uso común. - 5.- Quedarse en casa cuando se tienen enfermedades respiratorias y acudir al médico si se presenta síntomas.

De Asia, el mal pasó a Europa, especialmente a Italia, España y Francia donde se han venido registrando muchas muertes.

A México el CONVID-19, arribó al principio del mismo mes de marzo. El periódico El Correo de Guanajuato del día 2 de marzo de 2020 en su sección nacional reportó: Chiapas confirma un contagio; van 5 casos. - Autoridades de Salud confirman 11 sospechosos en 8 estados del país entre ellos Guanajuato. El caso de Chiapas se presentó a través de una joven que estudiaba en Italia con otra compañera de Torreón, Coahuila, quien también resultó positiva al virus. Mientras que en otros países había generado alarma, los mexicanos mantenían su cotidianidad.

Hasta el día 2 de marzo se habían registrado en el mundo 88,912 personas infectadas. En China anunciaron cuarenta y dos nuevos fallecimientos, para llegar a un total de 2,912.

En Guanajuato para el 6 de marzo se llegó a un total de 35 sospechosos con el COVID-19.

El martes 17 de marzo, aparece en primera plana del periódico El Correo el mensaje que dice: **“Unidos somos grandeza. -Para detener al coronavirus contamos contigo- Infórmate y sigue las recomendaciones”**.

Ese mismo día se publica que ya se tienen dos casos más confirmados de contagio del Coronavirus. Se mantiene el número de 82 pacientes.

La Secretaría de Educación Pública, decretó el cierre de las escuelas de todos los niveles a partir del 17 de marzo, para regresar el 30 de abril, si no se presenta alguna otra contingencia. En general se empezaron a cancelar eventos donde hay afluencia de mucha gente. La Liga MX de Fútbol profesional también ordenó que algunos juegos se jugaran a puertas cerradas y definitivamente suspendió el torneo. Las Empresas automovilísticas como Honda y otras se sumaron al cese de actividades.

La Unión Europea cerró fronteras para frenar la propagación del Coronavirus y en Estados Unidos el presidente Donald Trump reconoció el riesgo de que la Pandemia provocara una recesión en su país. El Coronavirus que ya suma: 182,405 casos y 7,154 muertos en el mundo. En Europa, debido al fuerte aumento de enfermos llevó a los Estados a confinar sus poblaciones. “Estamos en guerra. Una guerra sanitaria, pero el enemigo está ahí” declaró el presidente de Francia Emmanuel Macron en cuyo país hubo más de 5,400 casos de Covid-19 y 127 fallecidos.

La Organización mundial de la Salud pidió a los países hacer las pruebas “En cada caso sospechoso” del nuevo Coronavirus. La economía mundial empezó a resentir peligrosamente la presencia del Coronavirus. La gente hacía compras de pánico, el peso mexicano llegó a los 24.00 pesos por dólar. Los prestadores de servicio en el aspecto turístico están teniendo grandes pérdidas.

Miércoles 18 de marzo 2020. Se registran 93 casos positivos en todo México. En Guanajuato otros dos pacientes se sumaron a la lista de casos confirmados, para elevar así a tres el número de infectados en León y uno más en Irapuato. Todos ellos son personas que recién ingresaron del extranjero al país.

El gobierno estatal anunció que adquirirá un hospital móvil de 2,500 metros cuadrados, el cual permitirá ampliar la atención a los pacientes y su aislamiento.

En el Estado de Guanajuato 4 millones 800 mil habitantes podrían enfermarse de Coronavirus si no se toman las medidas sanitarias conjuntas en las que participan la sociedad y el gobierno, así se dijo en una reunión informativa que la Secretaría de Salud del Estado tuvo con alcaldes y Representantes de los municipios.

Ese día 18 de marzo China alistó pruebas de vacuna contra COVID-19. La carrera para conseguir una vacuna contra el nuevo Coronavirus causante de la neumonía Covid-19 parecía avanzar a velocidad acelerada. Ya se contaba con la autorización para realizar pruebas en humanos.

Jueves 19 de marzo 2020- Muere el primero. Crece la alerta al confirmarse el primer deceso por Coronavirus en México, de un paciente de 41 años que padecía diabetes. El 3 de marzo acudió a un concierto en la Ciudad de México en el que había miles de fanáticos.

La Secretaría de Salud de Guanajuato a través de su portal en atender los casos del COVID-19 en el estado, dio a conocer que ya son 8 los casos sospechosos de coronavirus en la Entidad, por lo que se mantienen bajo investigación. Por otra parte, el número de pacientes confirmados se mantenían en cuatro: tres en León y uno en Irapuato.

Cabe destacar que seis de los casos sospechosos se localizaron en la ciudad de León, donde ha sido el brote más grande en el estado, mientras que los otros dos correspondían a Celaya.

Las autoridades sanitarias afirmaron: Seguimos en FASE UNO, es decir sin transmisión comunitaria.

Viernes 20 de marzo. - Hallan pacientes con síntomas en **ROMITA, SAN MIGUEL DE ALLENDE Y SALAMANCA**. Este día van 164 contagios en México siendo cuatro los de Guanajuato.

Martes 24 de marzo. -el Gobierno Federal que encabeza Andrés Manuel López Obrador declara que México entra a la Segunda fase de contingencia, por la cual se exhorta a los mexicanos, mantener las recomendaciones de aseo en las manos y evitar asistir a espectáculos o reuniones masivas,

Domingo 29 de marzo 2020. Enmudecieron las campanas.

Como una medida precautoria el Sr. Arzobispo de Morelia Carlos Garfias Merlos envió una circular a todas las parroquias de la arquidiócesis, para que se suspenda la entrada a los fieles a la celebración de la santa misa, debido a la pandemia del Corona Virus, por lo cual este domingo no sonó la campana mayor de la parroquia, dejando un hueco de tristeza y nostalgia, Esta situación no se había presentado desde los años 1927 a 1929 del siglo pasado, cuando ocurrió la guerra Cristera en que se cerraron al culto católico los templos.

Sin embargo, en este año 2020 los recursos cibernéticos han dando la oportunidad de asistir a misa a través de internet, Afortunadamente ya hay un número considerable de personas que cuentan con teléfono celular y/ o computadora. Esto viene a resolver en parte el problema de todos aquellos que están acostumbrados a cumplir con el precepto de oír misa los domingos y fiestas de guardar. Algo insólito lo que está ocurriendo en nuestro país; ya se ha decretado la fase dos, que nos obliga a permanecer en casa, nos recomiendan las autoridades no salir a la calle para evitar cualquier contagio y mantenernos alejados unos a otros guardando una distancia de un metro y medio.

Abril 20, 2020.- Para tener una visión general sobre el avance de la pandemia, algunos datos hasta esta fecha fueron los siguientes:

País	Infectados	Muertes
Estados Unidos	775,846	41,302
Italia	181.228	24.114
España	200,210	20,852
MÉXICO	8,261	686
GUANAJUATO	164	10

Como se puede observar: el Virus de Europa pasó a América a través de los Estados Unidos y nosotros estamos juntos con ellos, por lo que se han estado tomando medidas cada día más drásticas. Se insiste en que la gente permanezca en sus hogares, que no salga a la calle salvo que tenga alguna necesidad muy urgente: ir a comprar víveres, medicinas etc., en Tarimoro el

párroco Salvador González y el padre Daniel, sobre todo, ha implementado un sistema de comunicación que transmite las misas y las pláticas de la semana santa por internet de tal manera que hasta los paisanos en el extranjero la pueden ver. Esta es una de las bonanzas de la tecnología moderna. El jardín fue acordonado para no permitir que haya grupos de gente reunidos. En el banco, se marcó una línea de distancia para evitar el contacto con los demás. Ha sido sobresaliente también el hecho de que algunos comerciantes, sobre todo de comida, ofrecen servicio a domicilio. Todas estas acciones han venido a palear un poquito la situación, pero los pobres que no tienen internet ni un sueldo seguro están viviendo una situación muy lamentable.

Mayo 18, 2020. Se estableció reiniciar de forma responsable las labores en algunas actividades comerciales. Los comerciantes fijos y semifijos, hoteleros y transportistas se han manifestado para que ya se les deje trabajar de manera normal, sin embargo, los datos de contagio y muertes se ha venido incrementando. En el país se contabilizan hasta esta fecha: **49,219 INFECTADOS y 5,177 FALLECIDOS.**

En el Estado de Guanajuato, la pandemia ya afectó a 42 municipios entre ellos Tarimoro, donde resultaron 2 infectados. Los datos generales de Guanajuato son: **931 INFECTADOS y 77 FALLECIDOS.**

Por instrucciones de la Secretaría de Educación determinó dar por terminado el ciclo escolar 2019-2020, pero se seguirán dando clases a distancia por internet. Se cierran al uso público las instalaciones del jardín principal.



Asusta repunte de muertos y contagios. 129,184 infectados en la república;15,357 fallecidos; 3,579 infectados en Guanajuato y 221 defunciones. Reportan 17 defunciones y 224 infectados

en un día. -récord en el estado. La transmisión y letalidad del COVI-19 en Guanajuato aumentaba cada jornada, al mismo tiempo que se elevaba la demanda hospitalaria. Según estimaciones de la Secretaría de Salud estatal, algunos municipios del corredor industrial, como Celaya y León, entraron a la fase más álgida, mientras que en otras regiones se esperaba que alcanzaran la temporada más crítica a inicios de julio. En la última actualización de datos se reportó el máximo crecimiento de contagios y víctimas mortales conocido hasta entonces; sin embargo, los días más complicados estaban apenas por venir.

Histórico: mueren más por COVID que a balazos. -Periódico el correo. viernes 12 de junio. - 133.974. infectados en el país-15,944 fallecidos; 3,699 positivos en Guanajuato. 248 defunciones.

Por primera vez en la historia reciente de Guanajuato, una enfermedad causó la muerte de más personas en comparación con las víctimas que dejan las disputas entre grupos criminales. La acelerada propagación del Covid-19 y sus efectos en el estado, dejó un saldo de 27 personas fallecidas en una sola jornada. Desde que la entidad ocupa el primer lugar nacional en el rubro de asesinatos, no se había reportado más decesos a causa de una enfermedad en un día, hasta ayer que el coronavirus superó los 16 homicidios reportados en el estado.

Todos los días en el periódico reiteran enfáticamente las recomendaciones de: quedarse en casa, lavarse las manos y mantener la sana distancia. No obstante, no todos han observado estas recomendaciones por lo que los infectados siguen en ascenso. En Tarimoro muy poca gente toma medidas de protección como usar tapabocas y no salir de la casa solamente en caso necesario. Por suerte, hasta hoy solamente se ha registrado un deceso, pero sigue creciendo el número de infectados. Al 12 de junio, 2020, tenemos 6 casos en investigación; 10 casos confirmados, un nueve de ellos ha sido por transmisión comunitaria; y un recuperado.

Mientras tanto el jardín sigue cerrado; aunque se están haciendo obras ya casi terminadas de: colocación del piso en el Atrio parroquial y la construcción de los portales anexos al mercado municipal.

En todo el mundo se siguen haciendo esfuerzos para producir la vacuna que acabe con esta pandemia, aunque ya hay algunos adelantos.

Durante los meses de junio a diciembre, desgraciadamente las cifras de infectados y defunciones han venido incrementándose de manera considerable. La economía del país se encuentra en crisis. Las empresas han tenido que despedir a muchos empleados, los hoteleros, restauranteros y en general todos los prestadores de servicio público, en algunos lugares se han colapsado. También varios establecimientos comerciales han cerrado. El gobierno ha tenido la

necesidad de regular el funcionamiento de los negocios para evitar que haya aglomeración de gente y de esa manera controlar las infecciones.

9 de diciembre, 2020.- Con júbilo se recibió la noticia de que ya estaba lista la vacuna. El gobierno federal dio a conocer las fases para alcanzar la cobertura nacional.

Etapas 1: -Se pretende que en la última semana de diciembre se inicie la aplicación de las vacunas primero entre el personal de salud de la primera línea de control de la covid-19.

Etapas 2 -Durante los meses de febrero y abril del 2021 se vacunará al personal de salud restante y personas de 60 y más años.

Etapas 3 - En abril y mayo 2021, se vacunará a las personas de 50 a 59 años.

Etapas 4 - En mayo y junio,2021, Se atenderá a personas de 40 a 49 años.

Etapas 5- De junio de 2021 a marzo de 2022, se vacunará al resto de la población.

15 de diciembre, 2020.- Las estadísticas nos dicen que en el país se han presentado; 1 millón 255,974 infectados y han ocurrido 114,298 defunciones. En el Estado de Guanajuato: 74,346 infectados y 4,749 defunciones. En el municipio de Tarimoro en esta fecha se encuentran 295 infectados. El número de fallecimientos no se tiene registrado en virtud de que la mayoría de los enfermos son trasladados para su atención médica, a los hospitales de Celaya y Salvatierra.

20 de diciembre 2020.- Para este día ya hubo variación en los datos. Se reportaron 308 casos confirmados con covid-19; estaban en investigación 7;250 casos recuperados y 15 defunciones en Tarimoro.

24 de diciembre 2020.-Finalmente en este día de navidad, se inició la primera etapa de vacunación que dio principio en la Ciudad de México.

Al entrar el nuevo año de 2021 el COVID seguía atacando sin misericordia, todos los estados de la república venían registrando cada día más infectados y más fallecimientos. No obstante, las medidas precautorias que se sugerían a la ciudadanía, más sin embargo ya se había dado inicio a la aplicación de la vacuna que estaba contratando en países como Rusia, Estados Unidos, Suiza y otros.

13 de enero 2021.- En este día se aplicó la primera dosis de la vacuna al personal que presta sus servicios en el Hospital Comunitario y Centros de salud del municipio de Tarimoro.

15 de febrero. -Dio inicio la campaña de vacunación entre las personas de la tercera edad. En el Estado de Guanajuato se designó a los municipios del Noreste de la entidad: San Luis de la

Paz, Xichú, Santa Catarina, Comonfort, Atarjea y Tierra Blanca, para vacunar a los adultos mayores.

16 de febrero 2021.- De acuerdo al Tablero Nacional publicado por CONACYT, la situación en el municipio de Tarimoro hasta esa fecha como sigue:

Se habían registrado 485 casos confirmados infectados con el virus; Casos negativos: 13; sospechosos:13; habían acaecido 30 defunciones; hubo 395 recuperados y 10 activos.

Hasta el mes de marzo de este año, ya se habían vacunado con la primera dosis a los adultos de 60 años y más.

1° de mayo 2021.- Se aplicó la segunda dosis de la vacuna a los adultos mayores en el municipio de Tarimoro

6 de julio 2021.- A esta fecha se reportan 555 casos de Covid-19 y 42 Defunciones.

Hasta aquí cerramos la información sobre esta pandemia, que todavía no es erradicada. Se espera y confía en que, gracias a la vacuna y a las medidas de prevención, poco a poco vaya cediendo. Se pronostica que en lo que resta del año 2021 se tendrá un avance considerable en la recuperación de la normalidad de la vida nacional.

5 de mayo de 2023.- Después de más de 3 años, la Organización Mundial de la Salud decretó: que la pandemia de COVID-19 deja de ser una emergencia sanitaria mundial, que estaba nominada desde el 30 de enero de 2020. Sin embargo, esto no significa que este mal se haya erradicado. Desde a principios de 2023 la cifra de contagios de COVID y muertes reportadas se ha ido reduciendo a nivel global en la última semana de abril, la OMS confirmó 630,000 casos en el mundo y 3,500 muertos. Durante los años 2020 y 2021, el Coronavirus se convirtió en la tercera causa de mortalidad en Guanajuato.

III.9.- EDUCACIÓN BÁSICA.

De conformidad con lo establecido en la Constitución Política de los Estados Unidos Mexicanos, el estado es el responsable de proporcionar los elementos indispensables para educar a los niños y adolescentes. En los cuadros siguientes se indican las Instituciones de Educación Básica que atienden a los educandos Se incluyen el número de maestros y de aulas.

INSTITUCIONES DE EDUCACIÓN BÁSICA. CICLO ESCOLAR: 2023-2024.

LOCALIDAD	NOMBRE ESCUELA	NIVEL	DOC.	AUL	ALUM
TARIMORO	Francisco G. Soler	Preescolar	7	6	169
TARIMORO	Carlos Pellicer	Preescolar	7	6	163
TARIMORO	Rosaura Zapata Cano	Preescolar	2	2	37
TARIMORO	Sor Juana Inés de la Cruz..	Preescolar	1	2	13
TARIMORO	CAM. Helen Keller	CAM	8	5	53
TARIMORO	Ignacio Zaragoza	Primaria	19	18	496
TARIMORO	Cuauhtémoc	Primaria	7	6	139
TARIMORO	Lázaro Cárdenas	Primaria	7	6	137
TARIMORO	Profa. María Fuentes S. (turno vespertino)	Secundaria	20	6	172
TARIMORO	Profa. María Fuentes S(mat)	Secundaria	20	9	298
TARIMORO	Enrique C. Rébsamen	Primaria	13	12	368
TARIMORO	Solidaridad	Primaria	7	12	174
TARIMORO	Telesecundaria 932	Secundaria	7	6	173
TARIMORO	Fray Andrés de San Miguel	Secundaria	17	6	88
TARIMORO	Niños Héroe	Primaria	6	6	119
LA MONCADA	Josefa Ortiz de Domínguez.	Preescolar	3	3	56
LA MONCADA	Mariano Abasolo	Preescolar	4	4	80
LA MONCADA	Niños Héroe	Preescolar	4	3	30
LA MONCADA	José María Morelos	Primaria	7	10	161
LA MONCADA	Netzahualcóyotl	Primaria	6	6	174
LA MONCADA	Niños Héroe	Primaria	7	6	93
PANALES JAMAICA	Francisco E. Tres Guerras	Preescolar	5	4	81

PANALES JAMAICA	Juventino Rosas	Primaria	4	6	78
PANALES JAMAICA	Felipe Carrillo Puerto	Primaria	7	8	164
PANALES JAMAICA	Telesecundaria núm.179	Secundaria	7	6	114
HUAPANGO	Manuel Acuña	Preescolar	1	1	18
HUAPANGO	José María Morelos	Primaria	3	5	42
HUAPANGO	Telesecundaria núm. 249	Secundaria	3	3	75
PANALES	Sor Juana Inés de la Cruz	Preescolar	4	3	53
PANALES	Enrique C. Rébsamen	Primaria	7	6	137
LA CUADRILLA	Vicente Riva Palacios	Preescolar	2	2	13
LA CUADRILLA	Lázaro Cárdenas	Primaria	2	2	60
S. J.B. CACALOTE	Diego Rivera	Preescolar	3	3	53
S.J.B. CACALOTE	Francisco I. Madero	Primaria	7	6	161
S.J. B. CACALOTE	Telesecundaria núm. 250	Secundaria	8	7	189
CERRO PRIETO	José Joaquín Fernández de L.	Preescolar	2	2	25
CERRO PRIETO	Miguel Hidalgo	Primaria	3	3	70
CERRO PRIETO	Telesecundaria núm. 176	Secundaria	3	3	56
LA NOPALERA	Herminio Martínez	Preescolar	1	2	9
LA NOPALERA	Niños Héroes	Primaria	2	2	28
EL ACEBUCHE	30 de Abril. Día del Niño	Preescolar	2	2	51
EL ACEBUCHE	Benito Juárez	Primaria	7	6	178
EL ACEBUCHE	Telesecundaria núm. 178	Secundaria	7	6	116
LOS FIERROS	Hermenegildo Galeana	Preescolar	2	4	41
LOS FIERROS	Luis Echeverría Álvarez	Primaria	7	9	163
LOS FIERROS	Telesecundaria núm. 177	Secundaria	4	6	90
LA NORIA DE G.	José María Pinos Suárez	Preescolar	1	2	18
LA NORIA DE G.	Constitución 1857	Primaria	7	6	176
PROV.. DE LA NORIA	Emiliano Zapata	Preescolar	1	2	44
SN. NICOLÁS DE LA C.	12 de Octubre	Preescolar	1	2	44
SN. NICOLÁS DE LA C.	Emiliano Zapata	Primaria	7	11	121
SN. NICOÁS CONDESA	Telesecundaria núm.248	Secundaria	3	3	54

LA ESPERANZA	21 de Marzo	Preescolar	1	2	22
LA ESPERANZA	Nicolás Bravo	Primaria	3	6	67
EL TERRERO	Juventino Rosas	Preescolar	1	1	6
EL TERRERO	Cinco de Mayo	Primaria	1	3	16
CAÑADA DE ABAJO	Jaime Nunó	Preescolar	1	1	13
CAÑADA DE ABAJO	Miguel Hidalgo	Primaria	2	6	37
CAÑADA DE ABAJO	Telesecundaria núm. 427	Secundaria	1	3	18
MINILLAS	Octavio Paz	Preescolar	1	1	13
MINILLAS	Emiliano Zapata	Primaria	2	5	36
MINILLAS	Telesecundaria núm. 933	Secundaria	2	3	34
LLANO GRANDE	Sostenes Rocha	Preescolar	1	1	4
LLANO GRANDE	Año de Juárez	Primaria	1	4	17
LLANO GRANDE	Telesecundaria núm. 656	Secundaria	1	2	17
OJO DE AGUA DE N.	Juan José de los Reyes Mts.	Preescolar	1	1	7
OJO DE AGUA DE N.	Lic. Don Benito Juárez	Primaria	1	2	16
BUENA VISTA	Amalia González Caballero	Preescolar	1	1	16
BUENA VISTA	Ing. Fidel Ángel Ramírez A.	Primaria	2	3	44
LA CUESTA	Rosaura Zapata Cano	Preescolar	1	1	10
LA CUESTA	Benito Juárez	Primaria	1	2	22
EL TORO	Amalia González Caballero	Preescolar	1	1	10
EL TORO	Emiliano Zapata	Primaria	1	4	20
CHARCO LARGO	Gral. Emiliano Zapata	Secundaria	2	12	334
CHARCO LARGO	María Fuentes Sandoval	Preescolar	2	2	18
CHARCO LARGO	Alborada	Primaria	3	6	83
SUMAS	76 escuelas		390	346	6595¹¹

¹¹USAE Tarimoro, Gto. Matrícula 2023-2024

III 9.1- NIVEL MEDIO SUPERIOR.

Este nivel está atendido por:

a) **La Escuela Preparatoria Tarimoro, A.C.**

Incorporada a la Universidad de Guanajuato, asisten 141 alumnos y 22 maestros tienen a su cargo la impartición de Cátedras. El Ing. Miguel Ángel Moncada Álvarez es el actual director. Quien ha dedicado su vida a la educación, convirtiéndose en el responsable de la construcción del nuevo edificio con que cuenta la Preparatoria. Esta institución fue la primera en el municipio que ofrece los servicios de educación media superior. Nació en el año de 1978 por iniciativa del Dr. Luis Saucedo y del Lic. Fidel Zárate Rodríguez, quienes se acercaron a las autoridades de la Secretaría de Educación del estado y de la Universidad de Guanajuato, hasta lograr primeramente la fundación de la escuela y posteriormente obtener el reconocimiento y la incorporación oficial de la Universidad Autónoma de Guanajuato, en el año de 1980. Por lo cual se convirtió en la primera Institución de este nivel que funciona en el municipio de Tarimoro.



Aulas de la escuela Preparatoria.

La escuela inició sus actividades en las instalaciones de la escuela secundaria oficial “Profra. María Fuentes Sandoval” ubicada en la calle Madero núm. 1. Ahí permaneció durante más de

15 años; posteriormente se acondicionó una casa particular de la calle Madero, donde permaneció por un breve tiempo en tanto se iniciaba la construcción del edificio actual.

Son dos los únicos directores que ha tenido la escuela: el actual Ing. Miguel Ángel Moncada Álvarez y el Lic. Fidel Zárate Rodríguez quien durante más de dos décadas estuvo al frente. Durante su permanencia consolidó la Preparatoria, dándole prestigio a la institución; convirtiéndose en un verdadero formador de varias generaciones de jóvenes, ejemplo que ha continuado el Ing. Moncada en bien de la educación del municipio. Los frutos han sido cuantiosos, sin temor a equivocarme, considero que el 99% de los profesionistas que actualmente existen en Tarimoro fueron egresados de la Prepa.

b) El Centro de Bachillerato Industrial y de servicios (CBTIS) 255.

En ciclo 2020-2021 cuenta con 425 alumnos quienes estudian las especialidades de: Técnicos en: administración de recursos humanos; técnicos en programación, técnicos en soporte y mantenimiento en equipo de cómputo. 23 maestros y 10 de personal de apoyo atienden a los alumnos.



Aulas del CEBTIS.

Esta Institución nació gracias a las gestiones ante las Autoridades de la Secretaría de Educación Pública en la ciudad de México, realizadas por el presidente municipal Profr. J. Refugio Jiménez Casillas en el año de 1986. Posteriormente durante la gestión administrativa del Ing. Ricardo Paredes se inició la construcción del moderno edificio donde actualmente funciona.

En principio de cuentas se creó como una extensión del CETIS de Salvatierra, Gto. Con dos carreras: Instrumentación con Bachillerato físico matemáticas y Administración con bachillerato de administración. Permaneció la institución con esa categoría de 1986 a 1993. Durante ese tiempo la escuela no tenía edificio propio, por lo que funcionó en el edificio de la escuela Secundaria estatal: “María Fuentes Sandoval” de Tarimoro.

La Institución desde su fundación a la fecha ha tenido a los directores que enseguida se mencionan:

Ciclo Escolar	DIRECTOR	Ciclo Escolar	DIRECTOR
1986-1987	Ing. Jesús Romero Estrada.	2006-2009	Ing. Javier Jiménez Hernández
1987-1988	Ing. Lorenzo Otamendi	2009-2015	Ing. Enrique López Palafox
1989-1993	Ing. Javier Martínez	2015-2021	Ing. Fidel Gallegos Arámburo
1003-2000	ing. Luis Yáñez Calderón	2022- ?	Ing. Ricardo corona Aguado
2000-2003	Ing. Ignacio Nares Luna		
2003-2005	Lic. Ma. De La Luz O. González J.		
2005-2006	Ing. Rafael Ramírez Tirado		

Entre los maestros fundadores se mencionan a:

Ing. J. Luis Yáñez como director; al Profr. Everardo Sámano Abonce como jefe de planeación; Lic. Salvador Vega Martínez como jefe de servicios docentes; Ing. Miguel Ángel Moncada Álvarez como jefe de servicios Escolares; Técnica Rosa María Pérez Muñoz como jefe de servicios administrativos; Lic. José Álvarez Martínez como jefe de vinculación del sector productivo. Ing. José Alejandro Castillo Cabrera, Maestro Roberto Flores Almanza, J. Jesús Martínez Conejo, Dr. Felipe de Jesús Vázquez, Ing. Fernando Otamendi, Maestra Librada Martínez Guzmán, Maestra Leticia Fuentes e Ing. Jacqueline Vega Uribe

En el mes de octubre de 1993, el entonces presidente Municipal: Ing. Ricardo Paredes Trejo, adquirió el terreno de 2.7 hectáreas para construir el edificio actual. En ese mismo año, se independizó de Salvatierra y se creó el Centro de Estudios de Bachillerato Industrial y de Servicios (CBTIS núm.). 255.

En el mes de marzo de 1996 se inició la construcción del edificio actual en su primera etapa. La segunda se concluyó en el mes de octubre de 1997.

Video Bachilleratos (VIBA)

Funcionan en el municipio 4 Instituciones de esta modalidad ubicados en las Comunidades de: Huapango, Panales Galera, El Acebuche y La Noria. Cuentan cada uno, con un promedio de 30 alumnos y 2 o tres maestros.

III.9.2.- NIVEL SUPERIOR.

INSTITUTO TECNOLÓGICO SUPERIOR DE IRAPUATO, GTO., CAMPUS TARIMORO.

En el año 2008 se creó esta primera Institución Educativa a nivel Profesional: con dos carreras: Ingeniería Industrial e Ingeniería en sistemas computacionales. Iniciaron con 100 alumnos. Inauguró cursos el 12 de septiembre en las instalaciones de la Escuela Secundaria y actualmente funciona ya en sus instalaciones propias ubicadas en el km. 5.5 de la carretera: Tarimoro-Acámbaro muy cerca de la comunidad de el Acebuche.



Instalaciones del ITESI

Esta institución es una verdadera e importante opción para los jóvenes de Tarimoro y los municipios adyacentes, que quieran cursar alguna de las carreras profesionales que les ofrece El Instituto Tecnológico. Se ahorra el desplazamiento hacia otras ciudades del estado o del país.

A estas alturas ya han egresado varias generaciones con su título y reconocimiento oficial, como fruto del esfuerzo de maestros, alumnos y padres de familia. También es de reconocer el esfuerzo de las autoridades municipales que intervinieron ante las altas autoridades para lograr fundar la primera institución a nivel profesional en el municipio de Tarimoro.

-CENTRO DE ESTUDIOS TARIMORO.



El 19 de octubre de 2019, se inauguró oficialmente **El Centro de Estudios Tarimoro, Guanajuato**, (CETAG) cuya directora Y fundadora es la CPT Hilda López Pérez. El CETAG es una institución educativa de Nivel Superior y Técnico. Forma parte del Centro de Estudios y Desarrollo Educativo Guanajuato SC, con reconocimiento de validez oficial de estudios ante la Secretaría de Educación Pública, Secretaría de Educación del estado de Guanajuato y como Capacitador externo de la Secretaría del Trabajo y Previsión Social (STPS).

Inició sus actividades sus actividades en Tarimoro en el mes de febrero del año 2019 con la carrera de Auxiliar de Enfermería. Actualmente se imparte la siguiente Oferta Educativa:

- 1.- **Auxiliar de enfermería** con reconocimiento ante la Secretaría del Trabajo y Previsión Social.
- 2.- **Auxiliar de rehabilitación** con reconocimiento ante la misma Secretaría.

3.- **Licenciado en pedagogía** con RVOE SEP.

4.- **licenciado en criminología y criminalística** con RVOE SEP.

Se atiende alumnado de Tarimoro y sus Comunidades, así como también a los municipios vecinos como: Salvatierra, Acámbaro y Yuriria del estado de Guanajuato. Del estado de Michoacán asisten alumnos del municipio de Maravatío.

Esta Institución se encuentra ubicada en la calle Juárez número 110 de Tarimoro.

El lema de la Institución es: **“Verdad y virtud engrandecen al hombre”**

Otra oferta educativa es **La Universidad Virtual del Estado de Guanajuato**, tiene un módulo que ofrece todo tipo de carreras profesionales en línea y está al alcance de aquellos jóvenes que, por carecer de recursos económicos, no pueden ingresar a las universidades.

Con todas las instituciones antes mencionadas se puede afirmar: que la oferta de educación, que abarca todos los niveles resulta completa y todos los niños, jóvenes y adultos tienen la gran oportunidad de prepararse para afrontar los retos que el futuro nos presenta.

III.9.3.-ANALFABETISMO.

La gráfica nos señala claramente la información sobre este tema.



En el aspecto educativo presenta un problema sobre todo en el nivel de secundaria es: la deserción escolar. Últimamente ha causado muchos perjuicios en la educación la emigración de niños que han sido llevados por sus padres principalmente a los Estados Unidos. Tan grave es el problema, que ha habido necesidad de cerrar escuelas por falta de alumnos, sobre todo en las comunidades de la parte alta del municipio.

Una situación muy atípica se presentó en el año 2020, por la pandemia de Coronavirus que azotó el mundo entero. Esto ocasionó que a partir del mes de marzo de ese año se cerraran las


escuelas en todo el país. Hubo necesidad de implementar las redes de internet a partir del mes de agosto para iniciar el ciclo 2020-2021, para que los educandos no perdieran el año.

Sin embargo, nuestro país no estaba preparado para esa contingencia, por dos razones principales: la primera, es que un gran porcentaje de niños en edad escolar no cuentan con una computadora; y la segunda, es que los educandos no estaban preparados para atender adecuadamente las clases de manera virtual. Debido a esas circunstancias el aprovechamiento educativo, sufrió un descenso muy significativo que hasta la fecha no se ha podido superar

III.10.- RELIGIÓN.

De conformidad con la información proporcionada por INEGI, en el municipio de Tarimoro:32,538 habitantes, que equivale al 90.62%, profesan la religión católica. La comunidad ha conservado su creencia religiosa, que fue inculcada por los misioneros franciscanos españoles cuando incursionaron en esta región en el siglo XVI.

Encabezó la evangelización Fray Juan de San Miguel, quien recorrió gran parte de lo que es el estado de Guanajuato en la zona que abarca el municipio de Acámbaro hasta llegar al de Xichú. Tarimoro era un asentamiento muy pequeño por lo que religiosamente dependía primeramente del convento de Acámbaro, ya en el siglo XVIII se nos cambió a Salvatierra y fue hasta 1887 cuando fue erigida como parroquia por el obispo de la arquidiócesis de Michoacán José Ignacio Árciga. La jurisdicción que se le asignó abarcaba todo lo que era el municipio. Sin embargo, en el siglo XX se crearon parroquias en las comunidades de: La Moncada, El Acebuche, Huapango y La Noria cada una de ellas con una jurisdicción propia. En cada una de ellas un párroco es responsable de su feligresía, solamente en la de Tarimoro ejercen un Sr. Cura y dos Vicarios. Respecto a otras religiones o sectas, se registraron 661protestantes/cristiano evangélicos; 1 ortodoxo;2 judíos y 1 de origen oriental.



CAPÍTULO IV
ACTIVIDADES SOCIO ECONÓMICAS

IV.- 1.- POBLACIÓN ECONÓMICAMENTE ACTIVA (PEA)

Se consideran dentro de estos parámetros a las personas de 12 y más años, que tienen una actividad económica y que se clasifica en tres sectores a saber:

SECTOR PRIMARIO: Personas, cuya principal actividad económica se relaciona con la agricultura, ganadería, caza y pesca.

SECTOR SECUNDARIO: Personas, cuya actividad está relacionada con la Industria y la Construcción.

SECTOR TERCIARIO: Personas, cuya actividad económica se relaciona con el comercio, el transporte, las comunicaciones y los servicios.

El INEGI reportó en el Censo 2020, que La población total de 12 años y más, del municipio de Tarimoro es de: **28,825** habitantes. De los cuales 13,846 son hombres y 14,979 mujeres. De éstos, la población en edad productiva en el año 2020 solamente es de 15,965. - 10,209 hombres y 5,756 mujeres tenían trabajo, de éstas 397 estaban desocupadas.

El total de la población de 12 años y más, sin ninguna actividad económica es de: **12,285**. Entre ellos se consideran a: estudiantes, amas de casa, pensionados y jubilados, impedidos para trabajar y aquellos que no tienen ninguna ocupación.

IV.2.- ACTIVIDAD ECONÓMICA.

La economía en el municipio gira alrededor de cinco ejes:

Primero: Agricultura.

Los principales cultivos que tradicionalmente se siembran en el municipio son: maíz, sorgo, frijol, trigo, cacahuate y alfalfa

La superficie que abarca la pequeña propiedad es de: 21,098-00-00 hectáreas.

La superficie Ejidal es de: 5,142-00-0 hectáreas, que suman: 36,240-00-00 Hectáreas.

La clasificación de la tierra y el uso del suelo es como se indica:¹²

Tipo de terreno	Hectáreas	Porcentaje
Riego	5,218.56	14.4%
Temporal	8,516.4	23.5%
Agostadero	14,242.32	39.3%
Otros	8,262.72	22.8%
Suma Total	36,240-00-0	

Segundo: Ganadería.

La ganadería en el municipio juega un papel muy importante en lo que se refiere a la economía del municipio ya que esta actividad va muy de la mano con la agricultura, los campesinos agricultores, combinan la cría de animales: bovino, caprino, porcino y en menor escala las aves con los cultivos del campo.

Tercero: Equipamiento Industrial

Dentro de la jurisdicción territorial de los municipios de Celaya y Tarimoro, se encuentra, varias empresas con producciones variadas desde de aparatos domésticos hasta maquinaria y refacciones para vehículos de motor que ofertan empleo a un buen número de habitantes de Tarimoro y sus municipios colindantes. Su producción tiene un mercado que abarca todo el país y el extranjero.

En este municipio se llevó a cabo la construcción de las instalaciones de una Nave Industrial, que se ubicó a 3 kms., sobre la carretera: Tarimoro-La Moncada. Esta Obra está a disposición de las empresas que vendrán a favorecer la economía del municipio, no obstante, que Tarimoro, geográficamente se ubica dentro del corredor industrial del estado de Guanajuato, todavía no ha tenido la oportunidad de integrarse a esa zona industrial.

La Mano de Obra en Empresas del corredor industrial del centro del Bajío, Es la fuente de ingresos para un buen número de trabajadores, en virtud de que el municipio de Tarimoro se encuentra geográficamente ubicado muy cerca de la zona industrial de los estados de Guanajuato y Querétaro, diariamente salen a trabajar cientos de personas a las empresas más cercanas. Esta actividad se ha incrementado considerablemente, de tal manera que, durante los

¹² Consejo Municipal de Desarrollo sustentable.

últimos años ya ocupa el primer lugar, en el renglón de la población económicamente activa, superando a la tradicional actividad agropecuaria.

Con vistas a un futuro próximo, Tarimoro se prepara para recibir inversiones que vengán a fortalecer la economía del municipio, para lo cual ya se cuenta con la Nave Impulsora de Empleo, de la cual se habló renglones arriba.

Existe actualmente funcionando una Planta Avícola Bachoco, cuya especialidad es la cría de pollos y producción de huevo. Está instalada en las cercanías de la comunidad de El Acebuche y ocupa a un buen número de trabajadores de esa localidad. El consumo de estos productos está dedicado a abastecer a varios de los municipios del centro de la república.

También han venido proliferando la elaboración de tostada de maíz que ha ido ganando poco a poco el mercado local y de las ciudades cercanas.

En la Moncada continúa funcionando una enfriadora de leche y una fábrica de queso.

Cuarto: Las ladrilleras.

En este sector que produce material de construcción, especialmente baldosa, tabique y teja, ocupa a un buen número de trabajadores que, con métodos ancestrales, elaboran con el excelente barro material de muy buena calidad. por lo que la producción cuenta con un excelente mercado en los municipios aledaños.

Quinto: Las Remesas de los Tarimorenses radicados en los Estados Unidos, cuya información se reporta a continuación: Durante el período de enero a marzo de 2023, según datos oficiales del Banco de México, se recibieron: **20 millones 328,160 dólares.**¹³

Los datos que reportó el Banco de México a partir de 2013 hasta el primer semestre de 2023, aparecen en el siguiente cuadro, que publicó el Banco de México; en el cual se muestra claramente la fuerte inyección de dinero que se le ha estado inyectando al municipio.

En la página siguiente se manifiesta el reporte del Banco de México relacionado con las remesas, tomando como referencia los datos a partir del mes de enero de 2013 a enero de 2023. Como se puede observar, es bastante el ingreso de dinero que viene de los Estados Unidos, que se convierte en una de las principales fuentes de fortalecimiento económico para las familias de todo el municipio de Tarimoro

¹³Banco de México. Ingresos por Remesas. Distribución por municipios.

Fecha de consulta: 05/05/2023 01:59:59

Título	Ingresos por Remesas, Distribución por Municipio, Guanajuato, Tarimoro	
Periodo disponible	Ene-Mar 2013 - Ene-Mar 2023	
Periodicidad	Trimestral	
Cifra	Flujos	
Unidad	Millones de Dólares	
Base		
Aviso		
Tipo de información		
Fecha	SE41681	
Ene-Mar 2013		6.843848
Abr-Jun 2013		8.686318
Jul-Sep 2013		7.585386
Oct-Dic 2013		6.825810
Ene-Mar 2014		7.427353
Abr-Jun 2014		8.898797
Jul-Sep 2014		8.425062
Oct-Dic 2014		8.385352
Ene-Mar 2015		8.902457
Abr-Jun 2015		8.985778
Jul-Sep 2015		10.246747

Oct-Dic 2015	9.077981
Ene-Mar 2016	9.526035
Abr-Jun 2016	10.939720
Jul-Sep 2016	11.356924
Oct-Dic 2016	11.778678
Ene-Mar 2017	11.207437
Abr-Jun 2017	12.609667
Jul-Sep 2017	12.093707
Oct-Dic 2017	13.281857
Ene-Mar 2018	11.425574
Abr-Jun 2018	14.871352
Jul-Sep 2018	12.844300
Oct-Dic 2018	14.816359
Ene-Mar 2019	12.209452
Abr-Jun 2019	15.513413
Jul-Sep 2019	16.455928
Oct-Dic 2019	15.912464
Ene-Mar 2020	16.516633
Abr-Jun 2020	17.346132
Jul-Sep 2020	16.030953
Oct-Dic 2020	17.008545
Ene-Mar 2021	16.863926
Abr-Jun 2021	21.294380
Jul-Sep 2021	22.019732
Oct-Dic 2021	24.217912
Ene-Mar 2022	20.018452
Abr-Jun 2022	22.399587
Jul-Sep 2022	24.548497
Oct-Dic 2022	23.837705
Ene-Mar 2023	20.328160

. El Banco de México informó que, en el mes de marzo de 2023, en el municipio de Tarimoro se recibió durante el primer trimestre de este año, la cantidad de: **20 MILLONES 328 MIL 160.00 DÓLARES.**

Si esta cantidad se dividiera entre cada uno de los habitantes que existen actualmente en todas las comunidades que integran el municipio. Durante este trimestre, correspondería a: 566 dólares, para cada tarimorense.

De acuerdo con estas cifras, el municipio ocupa el cuarto lugar en el estado de Guanajuato en recibir ese ingreso. Se adjunta a continuación una gráfica que el propio Banco de México publicó, en donde se ve claramente la tendencia al alza de este gran beneficio que viene a equilibrar la economía del municipio.

Gráfico que muestra la variación de las Remesas:



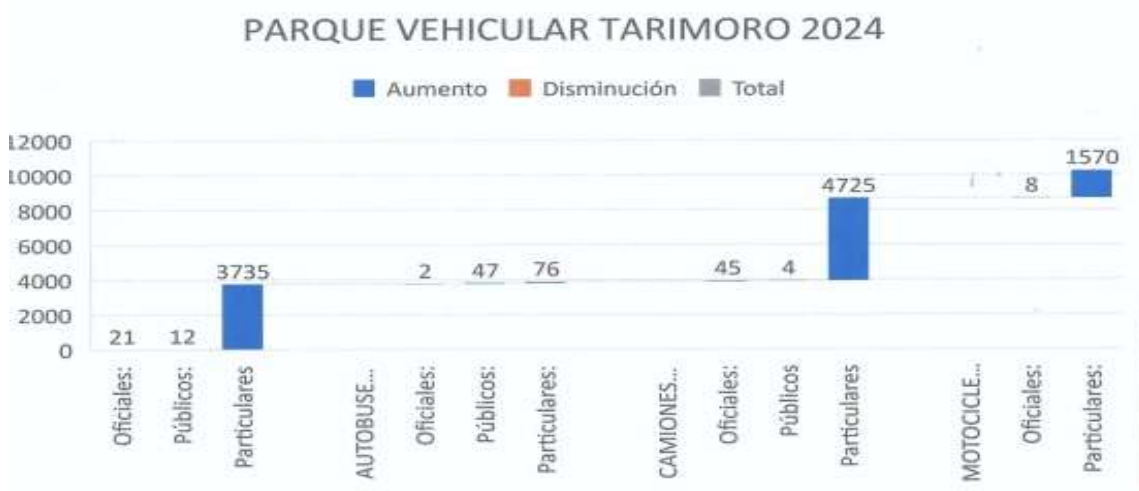
IV. 3.- TRANSPORTACIÓN Y VÍAS DE COMUNICACIÓN.

La longitud de red de carreteras intermunicipal suma la cantidad de 117 kms. De los cuales 80 kms., se encuentran pavimentadas y 37 Kms revestidos. Existe aún la vía del Ferrocarril: Acámbaro-Salvatierra-Celaya-Empalme., que en la actualidad solamente ofrece el servicio de carga.

Sin embargo, ahora se destaca el incremento de vehículos de motor entre la ciudadanía y el servicio público de pasajeros

Servicio público de transporte y parque vehicular.

Los vehículos de motor en circulación registrados aparecen en la siguiente gráfica:



Cabe mencionar la importancia y el crecimiento que ha tenido la línea de autobuses ADO que tiene un servicio de pasajeros muy eficiente, ya que moviliza un buen número de pasajeros que, por necesidad de su trabajo, tienen que trasladarse diariamente a cada uno de sus destinos, que son las empresas, las cuales se localizan en los municipios cercanos de Celaya, Cortazar y Querétaro.

Los estudiantes también son parte importante de los beneficiados con el servicio de autobuses, ya que tienen la oportunidad de asistir a las instituciones, sobre todo de nivel medio superior y superior del estado de Guanajuato y Querétaro, cursando carreras profesionales. Por otra parte, Celaya y Salvatierra son los centros de abastecimiento de artículos de consumo popular, más importantes donde los comerciantes locales consiguen sus mercancías que posteriormente ofrecen a los Tarimorenses.

INFRAESTRUCTURA DE COMUNICACIÓN TERRESTRE DEL MUNICIPIO DE TARIMORO



IV.4.- MEDIOS MODERNOS DE COMUNICACIÓN.

El municipio está conectado con el resto del país, mediante los medios modernos de comunicación, las estadísticas nos señalan que de 10,188 viviendas habitadas:



También existe una oficina de Correos y otra de Telégrafos. Dado el avance de las comunicaciones modernas, el movimiento en esos servicios ha disminuido considerablemente, de tal suerte que la ciudadanía requiere muy poco de sus servicios. Inclusive Telégrafos ha variado sus actividades, ahora se utiliza como medio para otras operaciones.

Por otra parte, el Servicio Telefónico, merece un capítulo aparte ya que, en la época moderna actual, el uso del teléfono celular se ha convertido en el medio de comunicación más popular, como se puede apreciar en la gráfica anterior, aquí se habla de 7,877 familias que cuentan con este servicio, pero se calcula que, en este año de 2024, ya se ha alcanzado la cifra de 10,000; por lo que este servicio ha sido de mucha utilidad para la comunicación.

La televisión, también resalta por ser el medio de entretenimiento más popular, ahora hasta las familias más humildes cuentan al menos con un aparato de esta naturaleza

CAPÍTULO V
ATRACCIONES E INFRAESTRUCTURA TURÍSTICA.

Tarimoro es uno de los municipios más pequeños del Estado, carece de algunos elementos de infraestructura turística de tipo urbano, ya que es una ciudad que se ha venido desarrollando a partir del siglo XIX, por diferentes circunstancias, no cuenta con muchas construcciones de estilo colonial. Solamente en el centro de la población, nos encontramos con fachadas y casas que conservan ese estilo.

La causa es que a pesar de que la fundación se llevó a cabo en el año de 1563, al llegar el mayorazgo que se le adjudicó a Don Jerónimo López en el siglo XVII, éste acaparó todas las tierras que previamente habían sido mercedadas a los indígenas. Posteriormente con la creación de las haciendas, sus dueños despojaron a aquellos primeros pobladores de todas las tierras que pudieron, los despojaron y obligaron a sus legítimos dueños a replegarse hacia la parte cerril oriental de lo que ahora es el pueblo.

Sin embargo, Tarimoro está urbanísticamente muy bien trazado, cuenta con todos los servicios básicos. El centro histórico y las calles son similares a las de que cualquier pueblo de nuestra provincia mexicana, que se componen de viviendas y pequeños establecimientos comerciales que ofrecen todo tipo de mercancías.

Para los turistas están a su disposición 95 habitaciones distribuidas en 6 hoteles con habitaciones muy saludables. También encontrarán en Tarimoro: un balneario; varios lugares para degustar alimentos típicos mexicanos; dos bancos, dos cajas populares, una agencia de viajes y una agencia de autobuses turísticos.

Por lo tanto, las principales atracciones turísticas que Tarimoro ofrece al visitante giran al derredor del turismo rural, que dadas las circunstancias de la problemática en materia de ecología y el medio ambiente, resulta un acicate para la preservación de nuestro ecosistema, ahora que el mundo entero se encuentra inmerso en un verdadero problema de tipo ambiental.

Sobre este tema, el municipio de Tarimoro ofrece una aportación que muestra lo que se ha hecho y se hace, para aprovechar adecuadamente las bellezas naturales que afortunadamente existen en su territorio.

V.1.- Parque Ecoturístico “El Galán”

En este paradisiaco espacio, que se encuentra localizado en el área correspondiente al municipio de Tarimoro: este Parque Ecoturístico denominado: “El Galán” localizado a escasos 7 kms., de la cabecera municipal por el rumbo sur, sobre la carretera que va de: Tarimoro a Acámbaro. Para ser precisos: se requiere llegar a la Comunidad de El Acebuche que se encuentra a 4 kms,

Ahí se gira hacia el Oriente por un excelente camino de piedra ahogada y rodaderas de concreto. Después de recorrer 3.8 kms. entre la serranía, llegamos al parque.

“El Galán” se ubica en la cumbre de una de las montañas de la Sierra de Agustinos, donde se forma una meseta. El camino va caracoleando para subir hasta el parque. Al ir ascendiendo, de inmediato nos da la sensación de frescura, de aire limpio. El canto de las aves armonizar el trayecto con sus trinos y no falta una que otra ardilla o algún otro animalito que se atreve a cruzar el camino. Conforme se va subiendo, la vegetación va haciéndose cada vez más espesa; la cual nos va presentando una gama multicolor; predominan los tonos color verde y se perciben aromas de la gran variedad de flores silvestres, que solamente el campo nos puede brindar, y que es un halago para todos nuestros sentidos. Un bello y abundante nacimiento de agua, alimenta y fortalece la flora y fauna de la zona.

En el Parque se cuenta con las especificaciones requeridas para haber sido declarado área protegida y de uso sustentable. Se construyeron palapas y cabañas con sus asadores correspondientes, tiene un espacio abierto para practicar deportes como: futbol y volibol, juegos infantiles, instalaciones para la administración, servicios sanitarios, contenedores para depósito de basura, servicios de vigilancia y seguridad. Es un lugar muy visitado para acampar y recorrer la zona a caballo, que se pueden rentar ahí mismo. También se puede hacer el recorrido a pie, para visitar las minas de ópalo y caolín, que existen en las cercanías; que se explotaban antiguamente. Cada año en el mes de octubre, se pueden observar multitud de mariposas Monarca a su paso para el estado de Michoacán, pues este lugar forma parte de su ruta. Es muy notable también la vista panorámica que se obtiene de todo el valle de Tarimoro y Salvatierra, que desde la cumbre de un mirador natural nos ofrece “El Galán”.



Un Comité integrado por ejidatarios, especialmente de la comunidad de El Acebuche, con el apoyo de las autoridades estatales y municipales han participado en el rescate de este maravilloso lugar. El gobierno declaró zona protegida a este lugar.



Con la participación del gobierno estatal, municipal y beneficiados construyeron las instalaciones y el camino. Los Ejidatarios administran y prestan servicios en el parque, de tal suerte que se ha convertido en una fuente de ingresos para varias familias.

V.2.- La Cascada.



Otro lugar que la naturaleza nos regaló: es “La Cascada” una caída de agua de aproximadamente 15 metros de altura, se encuentra ubicada en la denominada barranca de Pichardo, a escasos 6 kms. de la Cabecera municipal, sobre la carretera que va a la comunidad de La Cañada de Tirados. El camino está adornado con la vegetación. Para llegar a la Cascada, es necesario abandonar la carretera y recorrer a pie una distancia aproximada de un kilómetro sobre la ribera del arroyo que va a desembocar en la presa del Cubo.

En el trayecto de este camino nos encontramos con el murmullo del agua, que nos irá guiando hasta llegar al frentón de la barranca donde se desliza un buen chorro de agua, que sobre todo en tiempo de lluvias, aumenta su caudal y produce un espectáculo digno de admirarse. Este espacio ha conservado su estado natural, de tal suerte que la flora y fauna se encuentra casi virgen. El atractivo del lugar es apreciar y disfrutar del paisaje y de manera especial la caída del agua que en su trayecto llega a caer con estrépito en la fosa, que con el tiempo se ha formado, convirtiéndose en un buen depósito de agua de regular tamaño donde se puede nadar. No faltan los visitantes todo el año, especialmente durante la temporada de lluvias cuando la vegetación luce en todo su esplendor y la caída del agua es impresionante.

V.3.- La Presa del Cubo.

El lugar turístico por excelencia es “La Presa del Cubo” se ubica al noreste de la Cabecera municipal a una distancia de 3 kms. Este es el depósito de agua más grande e importante del municipio de Tarimoro, tiene una capacidad total de 15 millones de metros cúbicos. Su principal objetivo es proporcionar agua para regadío de un buen número de hectáreas pertenecientes a los Ejidos de: Tarimoro, Cacalote, La Moncada, Panales Jamaica, Panales Galera, La Cuadrilla y La Noria.

Independientemente del principal objetivo de aportar el preciado líquido para hacer producir la tierra, La Presa es un lugar turístico por excelencia, dada su ubicación en la falda de la Sierra de Los Agustinos. Su posición geográfica la sitúa en una colina desde cuyo pináculo permite tener una vista panorámica de Tarimoro y sus alrededores. Para llegar a la presa es necesario ascender esa pequeña altura a través de un camino en excelentes condiciones. Este depósito acuífero, se llena a toda su capacidad cuando se presentan lluvias abundantes; por sus vertederos derrama un volumen considerable de excedentes, que ocasiona una caída de agua produciendo un estruendo considerable, y se convierte en un verdadero y bello espectáculo.

Sin Embargo, también hay que consignar que, cuando hay excedentes de agua ocasionan inundaciones en terrenos y parte de la mancha urbana de Tarimoro, y el pueblo de La Moncada, en virtud de que el dren resulta insuficiente. El agua de la presa sigue su cauce al poniente, atravesando la zona urbana de ambas comunidades con destino al río Lerma, El canal se desborda y el agua se desparrama entre las parcelas y casas adyacentes. De cualquier manera, desde el punto de vista optimista, el agua deja mayores beneficios que perjuicios.



Los cerros que rodean la presa, cada año se visten de verde, para enmarcar este depósito acuífero; situación que convierte a este lugar en un espacio de sano esparcimiento, que es visitado por lugareños y vecinos de otros municipios. La Presa del Cubo es el ícono turístico por excelencia del municipio. El visitante encontrará un paisaje donde se conjuga la vegetación

con el preciado líquido. Se han construido unas pequeñas palapas con sus asaderos, para que el visitante cómodamente prepare sus alimentos y disfrute del panorama. Se han sembrado peces de varias especies: carpa de Israel, tilapia y mojarra, que una vez criados, la gente se beneficia con este alimento. Allí mismo los pescados se preparan para su consumo en un restaurante que ofrece sus servicios en la ribera de la presa. En la zona ya existen algunas construcciones de personas que han escogido ese paraíso para hacer sus casas de campo. Unas lanchas hacen su travesía alrededor de la presa con los visitantes que así lo prefieran.

Es tan importante esta presa para los Tarimorenses que, aunque tiene sus administradores, se le considera como patrimonio del pueblo, y se vincula con una de las tradiciones del pueblo, que ha perdurado por más de sesenta años, esta consiste en la realización de una **Romería**, el día primero de septiembre de cada año. Hablaremos de ello en un capítulo más adelante.

Hay un sentido de pertenencia muy arraigado entre la sociedad tarimorense, de tal manera que todos hablamos de la presa y la visitamos cuantas veces queramos. En los últimos años los jóvenes y algunos adultos hombres y mujeres la toman como meta para ejercitar la caminata y obtener una buena condición física.

V.4.-Sierra de Agustinos.

El municipio de Tarimoro se encuentra ubicado al pie de la Sierra de Agustinos, uno de los recursos naturales más importantes del estado de Guanajuato: de tal manera que caminar y adentrarse a la sierra, no se requiere mucho tiempo ya que queda muy cercana a la población. En este pulmón del sureste del estado de Guanajuato se encuentran lugares paradisiacos que se pueden visitar. Escalar los cerros de El Moro entre la vegetación exuberante en una hermosa experiencia. Cercanas al parque “El Galán” se encuentran las excavaciones de minas de ópalo, que en los últimos años se han dejado de explotar. Sin embargo, todavía algunos paseantes siguen frecuentándolas porque con una buena suerte pueden encontrar algunas piezas de esta preciada piedra preciosa.

Por la Sierra de Agustinos la mariposa Monarca tiene establecida su ruta de paso a su destino, por lo cual el municipio de Tarimoro firmó un convenio de conservación de la ruta migratoria de la Mariposa.



En el parque Ecoturístico: “El Galán” se llevó a cabo la firma del convenio.

V.5.- GASTRONOMÍA

Para abordar este tema, es necesario establecer un parteaguas entre: la Época Prehispánica y La Conquista Española. Durante la primera etapa, la historia nos dice que nuestros antecesores se alimentaban con algunos animales que cazaban y en su mayoría con los frutos silvestres que la madre tierra, les ofrecía. En cuanto el hombre se hizo sedentario y aprendió a cultivar la tierra, sobre todo el maíz, mejoró su dieta alimenticia.

En la segunda etapa, ya los españoles trajeron otras costumbres y otras maneras de alimentación, aprovechando la carne de los animales domésticos: el cerdo, las reses y las gallinas, con la influencia de los conquistadores la dieta de los naturales se empezó a mezclar y de cierta manera “enriquecerla”. Aunque hoy se sabe que la alimentación de nuestros antecesores era más saludable que la actual.

Con esa premisa, la familia tarimorense, ha conservado la buena costumbre de comer vegetales, para aprovechar los recursos que la madre tierra proporciona, ahora con la participación del hombre. Hay algunos productos que han traspasados los tiempos. Enseguida se enumeran algunos de ellos.

-El Cacahuate:

Esta leguminosa, es uno de los principales cultivos del campo, sobre todo en la parte del valle del municipio que abarca: La Cabecera Municipal, La Moncada, San Nicolás de la Condesa, La Noria y Cacalote. El cacahuate de Tarimoro es muy codiciado, ya sea crudo o tostado en horno, en la región del Bajío guanajuatense y los estados de San Luis Potosí y Querétaro.

Durante el otoño e invierno se registra un especial movimiento de mano de obra: desde la cosecha, en donde se requiere un buen número de campesinos para extraerlo de la tierra, lo cual representa una fuente de trabajo temporal, donde las familias obtienen un beneficio económico.

En Tarimoro las formas de degustarlos son especiales: aquí se consumen: cosidos en un comal cuando están recién extraídos de la tierra; cosidos en vinagre que se acompaña con pedacitos de cebolla, zanahoria y jícama; con limón, chile molido o sin chile. Los elotes asados y cosidos también forman parte de los antojitos tarimorenses. También se elaboran palanquetas, licor de cacahuate. Así como algunos platillos con el cacahuate como principal ingrediente, hasta rematar con la nieve de cacahuate.



Aquí están los cacahuates y los elotes en el comal.



La familia Arroyo Ramírez ha sido la principal promotora de los productos que se elaboran con cacahuates son: palanqueta, garapiñados, licor y cacahuates en escabeche. La familia, ha dedicado tiempo dinero y esfuerzo para diversificar los productos que ponen a la venta al público. Se han organizado talleres entre las amas de casa para enseñar a elaborar estas variedades. El propósito es que no se pierda esta tradición.

El Camote.

Aún persiste la buena costumbre de consumir este tubérculo, cuya preparación data de muchos años atrás. El proceso para prepararlos es todavía totalmente artesanal. Al sacarlos de la tierra, se tiene que dejar un tiempo en el sol hasta que quede completamente seco. Es muy común ver invadidas las banquetas de enfrente de las casas del camotero, que lo sacan a asolear. Una vez que está bien seco, lo recogen y lo meten al horno que se tiene en casa. Los peritos en la materia,

preparan el horno con leña que ellos mismos proveen y pacientemente esperan que los camotes estén en su punto. Es todo un rito preparar el camote al natural.

Para comercialarlo lo colocan en una batea de madera y lo ponen a la vista del cliente con su mielecita que los mismos camotes despiden. Antes se vendían por pieza, ahora usan una báscula para venderlo por kilo.

El Garbanzo

La tradición es comer este vegetal cuando está recién cortado del campo. Los tarimorenses prefieren a lo que llamamos **garbanza** que es un grano más grande que el tamaño del normal. Su preparación es muy simple: en un comal ancho se cuece la garbanza con un poco de sal, lo tapan y esperan a que quede bien cocido.

Lo interesante de este gusto es que el garbanzo se produce en ramas y es necesario, lo que vulgarmente se dice, “despatarlo”. Aquí participa la familia. Se sientan alrededor y entre plática y plática van depositando los garbanzos ya despatados en un cesto que una vez terminando se procede a ponerlos en el comal. Su venta ahora es en bolsitas de plástico con un costo a partir de los 10 pesos.

Los Nopales.

Este milenario cactus silvestre, a últimas fechas se ha venido considerando una opción más de cultivarlo en cantidades considerables, dada sus propiedades alimenticias y la demanda de consumidores. En el municipio de Tarimoro esta planta es muy apreciada y afortunadamente todavía encontramos nopales en el campo, pero primero tenemos que saber escoger los más sabrosos, cortarlos y quitarles las punzantes espinas con mucho cuidado. Pero también se pueden conseguir ya pelados, en establecimientos comerciales.

Hay varias formas de prepararlos para su consumo: una de ellas es cortarlos en cuadritos y cocerlos en bastante agua. Una vez cocidos se mezclan con jitomate, cebolla, cilantro y chile verde debidamente picados y ya quedan listos para degustar. Otra forma de prepararlos es meterlos en una penca a la cual se le extrae todas fibras hasta que quede hueca, se pican los nopales junto con la verdura antes mencionadas, se rellena la penca con todos los ingredientes, se cierra y asegura la penca con alambre para que no se abra y se pone a cocer directamente a las brasas.



Nopales tiernos.



Cosidos con verdura

Cocidos en vinagre los nopales en trozos se acompañan con cebolla, zanahoria, jícama y granos de cacahuete cosido. Esta es la botana que se sirve en eventos sociales y se combina con cualquier platillo.

El cacahuete, el nopal, el camote y la garbanza en todas sus modalidades son los alimentos ancestrales que han sobrevivido en esta región a través de los tiempos.

La alimentación ordinaria de los Tarimorenses es muy sencilla, pero muy variada, predomina el consumo de vegetales y verduras que se encuentran en la región, como el maíz, frijol, jitomate, chiles, habas, garbanzos, cilantro, cebolla, lechuga, rábanos. Cuando alcanza el presupuesto, se consume una sopa de arroz y hasta un pedazo de carne de res o de cerdo o huevos y aves, La mayoría de estos animales criados por las familias, en el corral que tienen anexo a sus casas. El pescado se consume muy poco, principalmente en la temporada de cuaresma, Funcionan dos o tres negocios con venta de mariscos a donde acuden los clientes para darse satisfacer ese gusto.



La Nieve.

Renglón aparte, tenemos que hablar de la nieve artesanal de todos sabores que está a disposición de la clientela en el interior del mercado municipal. La familia García, desde hace muchos años, han conservado la tradición de ofrecer al público sus sabrosas nieves de todo tipo de frutas, de cacahuete, hasta de tequila o vino tinto. En época de verano cuando se deja sentir un poco de calor, la gente acude al mercado municipal donde encuentra su nieve favorita y la disfruta normalmente con la familia.



Los neveros ponen a disposición del público, su rico y fresco producto, durante todo el año. De tal manera que todos aquellos que visiten Tarimoro, no dejen de disfrutar un vaso de nieve totalmente artesanal de tantos y diferentes sabores, como el de cacahuete, entre otros, que seguramente quedaran con ganas de repetir.

El producto del agave

Otro producto de la iniciativa de los Tarimorenses que ha venido prosperando, es la elaboración de tequila destilado de agave. Planta que se cultiva en una parte de la jurisdicción del municipio. Su producto no lo llaman tequila por los derechos reservados a los grandes fabricantes de este virtuoso líquido. En Tarimoro existen dos productores, uno es el Ing. Ricardo Paredes con la elaboración de destilado de Agave “La Haciendita” y el Profr. J. Refugio Jiménez Casillas y Socios que producen el “Agave Real”. Cada uno de ellos tienen sus propias instalaciones que a través del tiempo han venido mejorando.



El Ing. Ricardo Paredes galardonado por la exposición de sus productos.

El Prof. Casillas fue el promotor y creador para instalar en el camino denominado El Cuervo. Las instalaciones para la producción del “Agave Real de Tarimoro”. Conforme ha pasado el tiempo, cada vez se ha venido mejorando la calidad y variedad de sus productos, cuyo mercado ya tiene una cobertura a nivel nacional. El Profesor y sus socios han invertido mucho dinero y trabajo hasta lograr la consolidación de la planta procesadora del agave.

Esta empresa Agave Real Tarimoro, ya tiene más de diez años produciendo el Agave con diferentes presentaciones y ha tenido muy buena aceptación en la región y en algunas partes de la república mexicana. Han asistido a ferias y exposiciones dentro y fuera del estado –

de Guanajuato, donde han tenido una gran aceptación, compitiendo con las grandes compañías de la República Mexicana.



El horno para cocimiento del agave.



Depósitos para la destilación del jugo del Agave.



Productos de la Planta Destiladora “Agave Real” de Tarimoro.

El Pulque

La bebida nacional por excelencia, producto del maguey que en casi toda la república la naturaleza nos dio, por lo que su consumo se expande por una gran parte de la república mexicana y Tarimoro no es la excepción. Si quiere usted disfrutar de un buen pulque, vaya al “Rancho del Venado” localizado en la sierra a escasos 3 kms. de la carretera: Tarimoro-Huapango. Ahí lo atenderán como se merece y también ofrece una diversión extrema con una tirolesa de las más grandes del Estado de Guanajuato.



El Pulque en el Rancho “El Venado”

Con la información anterior, se trata de mostrar a los lectores; y en general a todos los que en cualquier momento visiten este pueblo, algunas de las atracciones que se ofrecen a todo aquel que por cualquier motivo llegue a estas tierras. En el siguiente, se abordan otro de los atractivos turísticos, que se relacionan con las festividades donde participa la comunidad y que con el paso del tiempo se han convertido en una verdadera tradición.

V.6.-FIESTAS POPULARES

Todos los pueblos del mundo han instituido y conservado hechos y costumbres que, a través del tiempo, se convierten en lo que llamamos: Tradiciones. En este aspecto, por ejemplo, el mes de septiembre de todos los años, se convierte en la fecha que todos los Tarimorenses quieren disfrutar; nuestros paisanos, que viven lejos de su terruño natal, ya sea en algunas partes de la Republica o en diferentes ciudades de Los Estados Unidos. Cada año hacen sus ahorros para poder estar con su familia y amigos en Tarimoro o en algunas otras comunidades del municipio donde coinciden las fechas de este tipo.

Las comunidades del municipio también celebran con bombo y platillos fiesta tradicional. que normalmente se rigen por el calendario litúrgico de la iglesia católica del día del santo patrono de cada lugar. Las celebraciones generalmente se llevan a cabo: entre ceremonias litúrgicas, bandas de música, fuegos pirotécnicos, cohetones, castillos, juegos mecánicos para diversión de los niños y jóvenes, bailes amenizados con grupos musicales y artistas famosos y jaripeos

Aparte del mes de septiembre, cada año en la Cabecera se celebran otras fiestas como la del último sábado del mes de enero en la Capillita y el domingo de Resurrección en el barrio.



Templo de la Resurrección



Capilla "La Gualupita" recién remodelada

La Semana Santa que se conmemora en el mes de marzo o abril de cada año. En Tarimoro se celebra con un viacrucis que parte del templo de la Resurrección del barrio en la calle independencia hasta la comunidad de El Aguacate con un recorrido de más de 2 kilómetros. Jóvenes y adultos con el vestuario debido, representan a los personajes que intervienen en el recorrido del viacrucis que culmina en el templo en construcción de El Aguacate.



Escenas de la representación del viacrucis del viernes santo.

Una celebración popular que ha crecido en los últimos años es la conmemoración del “Día de Muertos” el 2 de noviembre de cada año. La gente participa en la costumbre de visitar el panteón municipal para llevar un ramo de flores a sus seres queridos. Por la noche se realiza un concurso de altar de muertos en el centro histórico donde algunas familias e instituciones educativas construyen su altar y otras intervienen en el desfile de catrinas con la participación desde niños a personas adultas.



Altar del Día de Muertos

En capítulo aparte, se señalan los datos de cada una de las localidades donde se incluyen sus días de fiesta. Las celebraciones son especialmente cien por ciento populares. Se destaca el mes de diciembre c o n motivo de la celebración de la fiesta de la Virgen de Guadalupe, que todos los mexicanos festejamos, así como La Navidad y el año nuevo, aunque estos dos últimas se caracterizan porque aquí el ambiente es propiamente familiar; cada quien celebra con los suyos en el seno del hogar, las



festividades decembrinas.



El Pesebre y el Árbol de Navidad.

Para continuar con los atractivos que Tarimoro ofrece a los visitantes, a continuación, mencionan las fiestas populares de mayor importancia y trascendencia de cada año

V.6.1.- LA FERIA DEL MES DE MAYO.

En la cabecera municipal, una de las fiestas más destacadas es la “Feria del 8 de Mayo”, que se desarrolla del 1° al 12 de mayo. Esta feria se organiza para conmemorar el aniversario de la erección de la parroquia de San Miguel Arcángel.

En esta fiesta, aparte de las actividades culturales, se presenta una exposición Agrícola y Ganadera donde agricultores y ganaderos de la región acuden con el propósito de aprovechar las oportunidades que ahí se presentan de adquirir novedosa maquinaria agrícola y ganado de registro. El Ayuntamiento presidido por el Lic. Enrique Arreola Mandujano a partir del primer año de su mandato en 2010, reanimó esta fiesta, que en los años cincuenta del siglo pasado se consideraba la más importante del año. Ahora la Fiesta de Septiembre se ha convertido en la más concurrida.



Grupos Artísticos y Artistas profesionales.

Durante la feria se presentan grupos artístico- musicales nacionales y extranjeros. Cada año se han venido mejorando la calidad los espectáculos de esta feria, con mejores grupos y organizaciones famosas de la época.

V.6.2.- ROMERÍA A LA PRESA DEL CUBO.



La imagen de San Miguel es trasladada a La Presa.

Nuestras principales tradiciones arrancan precisamente el Primer día del mes de septiembre con la celebración del “DÍA DE LAPRESA”.

En el año 1949 del pasado siglo, un grupo de campesinos encabezados por Don José Arellano, Pancho Nieto y amigos invitaron al entonces Señor Cura Don Jesús Aguilera Vega, a “Una elotada” en los terrenos aledaños a “La Presa del Cubo”, que es el depósito acuífero más importante del municipio de Tarimoro. Ubicada a escasos 3 kilómetros al Noreste de la Cabecera Municipal.

Estando ya disfrutando de unos tiernitos elotes, asados a fuego directo que hicieron con un montón de ramas y leña. Don José Arellano, que era el “Presero”. personaje encargado de la administración del agua entre los usuarios: ejidatarios y pequeños propietarios que tenían derecho al agua de la presa para regar sus terrenos, le pidió al Sr. Cura que viera la posibilidad de que se celebrara una Santa Misa en el campo para pedir y dar gracias por el buen temporal. –Se infiere el siguiente dialogo:

- Aquí tengo un cuartito con un tejaban donde se podría poner el altar-dijo don José- Y hay mucho espacio donde puede caber toda la gente que venga.

-No es mala idea -le contestó el Sr. Cura- pero habría que pedir permiso a mis superiores, porque no es fácil realizar ceremonias religiosas fuera del templo.

-Ándele Sr. Cura, mire invitamos a los campesinos y a todo el pueblo para que se venga a oír misa.

- Sí, Sr. Cura y echamos unos cuetes- Dijo Pancho Nieto- para que toda la gente se dé cuenta.

-Vamos a ver qué podemos hacer-replicó el Sr. Cura.

Pasaron los días. Pero aquella propuesta no quedó en el olvido. Al llegar el tiempo de aguas del año siguiente, durante el verano las lluvias resultaron muy escasas, lo cual motivó nuevamente la insistencia de Don José Arellano ante el Sr. Cura Jesús Aguilera. Ahora con mayor razón se necesitaba implorar a Dios, para que mandara bendición del aguapara los campos. Así fue como se señaló la fecha del Primero de Septiembre para llevar a cabo la celebración pretendida.

El primer año acudió un buen número de familias, pero a partir del 1° de Septiembre del año 1953 todo el pueblo se desborda y desde muy temprano las amas de casa preparan sus alimentos, que llevarán para comer debajo de un árbol en unión de toda la familia, después de haberse terminado la misa. Es tanta la afluencia que algunas personas desde muy temprano se trasladan a La Presa para apartar un lugar bonito entre el cerro.

Durante los años cincuenta y sesenta del siglo pasado un típico primero de septiembre en Tarimoro, a eso de las diez de la mañana, y a está una banda de música en el atrio frente al templo parroquial, tocando algunas piezas de corte religioso; una imagen de San Miguel preparado y adornado con flores y matas de maíz está listo para ser llevado a La Presa en hombros de cuatro personas, que normalmente son de los que pertenecen a alguna asociación religiosa. Se escucha el repicar de las campanas, sale el Señor Cura y da la orden de iniciar la peregrinación que empieza con un raquítico número de personas.

Los cohetones estallan en el cielo, anunciando el paso de San Miguelito primero por las calles Arteaga y Presa del Cubo, a las cuales los vecinos adornaron con hilos pasacalles, con florecitas y adornos, en aquel tiempo de papel picado de colores azul y rosa, ahora de plástico. Continúa el recorrido por camino a La Presa, a cada paso se van integrando las personas que se dirigen al mismo destino y ... ¡la música toque y toque! Sucede algo curioso en esta peregrinación. Es obligatorio llevar y regresar la imagen de San Miguelito que es una escultura y se distingue de las demás, por tener una mano levantada con el dedo índice señalando al cielo. De ida, San Miguelito va muy recto, pero al regreso, que ya es por la tarde, sus movimientos son visiblemente oscilatorios y en general viene acompañado solamente por sus valientes cargadores, después de celebrar el Día de La Presa y se ofrecen a cargar al Santito.

Ahora en estos tiempos, el traslado del Santo Patrono se hace en un moderno remolque, debidamente adornado con muchas flores que enmarcan la imagen de San Miguel y es jalado por un tractor. Según va caminando se van uniando más y más gente acompañando al santo Patrono, incluyendo algunos a caballo.

Normalmente la Santa misa se celebra en un altar, previamente preparado para el caso y la preside el Señor cura Párroco concelebrando con sus Vicarios y algún sacerdote invitado especial



El altar acondicionado para la celebración Eucarística.

La Romería de la Presa transcurre entre la algarabía y la reunión familiar. El ambiente lo ameniza un grupo musical que pone a bailar a toda la gente, que se quita la sed consumiendo y desocupando botes y botellas de bebidas prodigiosas, en los estancos previamente instalados. Los niños se divierten y exigen a sus padres les compren, ya sea el globo, la paleta, los churros o los juguetes que ahí pueden encontrar en los puestos que abundan. Por comida no hay ningún problema, para todos aquellos visitantes que no previnieron su bastimento, aquí encontrarán: puestos de carnicas, taquitos, cacahuates, elotes, sin faltar las importadas: “hamburguesas y los “hot dogs”.

A la mayoría de las familias, se les ve bajo una buena sombra que acondicionan con lonas por eso de la lluvia, los anafres o parrillas, despiden ese sabroso aroma que propaga la carne asada; otros con una lumbrada en el piso calientan el mole, otros solamente les alcanzó para las tortillas y los frijolitos para combinarlos con nopalitos asados. Los jóvenes no calientan lugar, suben y bajan por toda el área de la Presa al igual que las muchachas todos ellos buscando a sus amistades o quizá iniciar una nueva relación.

Casi en todos los años, no falta el aguacero que de inmediato paraliza las actividades, pero una vez ya empapados, sigue la alegría y el bullicio con mayor intensidad. Tampoco falta el escándalo ocasionado, sobre todo, por jóvenes que aprovechan las circunstancias para hacerse notar. Sin embargo, las autoridades toman providencias al respecto y comisionan a un buen grupo de policías para guardar o restablecer el orden público.



La edad no importa, el gusto es el gusto.

A partir del año 2018 en la administración municipal de Enrique Arreola Mandujano, se le dio más relevancia a esta fiesta de la Presa, ahora se trajeron globos aerostáticos para ascender y contemplar desde varios metros de altura el paisaje y el ambiente de la fiesta. También se trajo una lancha para pasear y hacer un recorrido por las aguas tranquilas de la presa. Ya se convirtió en una tradición la carrera pedestre, donde hay participación de deportistas de todas las edades que practican esta disciplina. Es de reconocer el esfuerzo que el Ayuntamiento realiza para dar mayor atracción y proyección a nivel estatal de esta festividad popular.

No falta tampoco la presentación de grupos musicales y una gran muestra gastronómica a donde la gente se da cita para degustar diferentes platillos.





V.6.3.- LAS FIESTAS PATRIAS.

13 DE SEPTIEMBRE

Como en toda la república mexicana en Tarimoro se mantiene la tradición de recordar y honrar a nuestros héroes nacionales. El día 13 de Septiembre la Escuela Particular incorporada “Niños Héroes” realiza un Acto Cívico en la plaza principal para conmemorar el hecho heroico de la defensa del Castillo de Chapultepec. Asisten al evento las Autoridades y representantes de los planteles educativos de la ciudad.

14 DE SEPTIEMBRE.

Este día se festeja “El Día Charro”, en tiempos de antaño la familia de Don Leonardo

Rojas, principal practicante y promotor de la charrería en el municipio organizaban una misa, a donde asistían vestidos con sus trajes tradicionales; contrataban una banda de música, organizaba una convivencia y en algunas ocasiones un festival charro. En los últimos años, la Sra. Gloria Rojas, (q.e.p.d.) hija de Don Leonardo, continuó con esta tradición y logró conjuntar a un buen grupo de charros, que participan en las fiestas patrias. También debemos reconocer la labor de la Maestra Mara Torres, quien ha sido la impulsora para integrar grupos de niñas y señoritas para participar en el grupo de: Escaramuza Charra. Así mismo a Jesús Mendoza quien proporciona sus caballos para atender a niños con problemas de deficiencia motriz, a través de la Equino terapia. Todo ello se lleva a cabo gracias las instalaciones del lienzo charro que las autoridades construyeron recientemente.

Una de las Fundadoras de la Escaramuza Charra. Anette Sánchez con su atuendo charro



El Grupo de Escaramuzas en la inauguración del lienzo charro

15 DE SEPTIEMBRE.

Para hablar de este día, nos remontaremos a los tiempos pasados: Hace más de cuarenta años, por la mañana muy temprano, empleados municipales y personal voluntario, traían del cerro flores silvestres de exquisito perfume conocidas como: flores de San Juan y de Santa María, que en tiempo de aguas todavía abundan en todas partes, se amarraban en racimos alrededor de los albornotes del alumbrado, los árboles y el kiosco del jardín principal para adornar y perfumar con el aroma de esas flores e inundar toda la plaza pública.



En la Presidencia Municipal se veía mucho movimiento, preparando el Altar Patrio y el templete donde se verificaba por la noche el festival cívico cultural previo a la ceremonia que culminaba con el tradicional “Grito de Independencia” que puntualmente iniciaba a las once de la noche con la lectura del Acta de Independencia a cargo del secretario del H. Ayuntamiento. El presidente Municipal en turno con voz potente: vitoreaba a los Héroes nacionales mientras que, entre toda la multitud de gente ahí reunida, muchos sacaban sus pistolas y disparaban varias cargas al aire, cada quien presumiendo el calibre y efectividad de sus armas enfrascándose en una plena competencia. Cabe señalar que, no obstante, las balaceras entre toda la gente, nunca se registró ningún accidente; los niños corrían hacia el lugar donde se estaba disparando una pistola para juntar los casquillos de las balas y presumir los a sus amigos.

Un detalle muy curioso que se presentaba en la noche mexicana era la oportunidad que se ofrecía a los asistentes para que participara en el evento antes del grito se le denominaba: “Tribuna Libre”. Durante muchos años consecutivos participaba Don Pancho Gómez un campesino originario de La Comunidad de La Cañada, quien

pronunciaba un elocuente discurso que repetía año con año. En una ocasión ocupó la tribuna libre Don Auselino Maldonado, mejor conocido como: “Choloy”, pero con tan mala fortuna que, en el momento de su intervención, sufrió un ataque de escandalosa y persistente tos, que no le permitió terminar su discurso y tuvo que abandonar el estrado entre los chiflidos y risas del público.

Desde luego que en esas noches de 15 de septiembre no faltaba la “kermes” donde se ofrecían antojitos mexicanos en mesas adornadas con carrizos y la Banda de música amenizaba con alegres piezas de música de cada época.

Esta es una reminiscencia del siglo pasado, ahora se continúa con la tradición, pero en diferentes circunstancias, pero la esencia de la celebración es la misma, ojalá se siga cultivando el espíritu y amor patrio entre las actuales y nuevas generaciones. Ahora se habla de una Noche mexicana” amenizada por un buen mariachi que alegra y prepara el ambiente para la hora del grito. No faltan los cohetones y luces de mil colores que iluminan la oscuridad del cielo.

16 DE SEPTIEMBRE.

Continuando con la época anterior, se llega el día 16, por la mañana los vecinos sacaban sus macetas de flores a la puerta de su casa y adornaban con papel tricolor el frente y atravesaban las calles con hilos adornados con motivos patrios. Los alumnos de las escuelas, muy limpiecitos luciendo su uniforme y sus zapatos nuevos, se apresuraban para llegar a tiempo a sus respectivas escuelas

siempre acompañados de sus padres. El desfile arrancaba con los honores de ordenanza a la Bandera Nacional y las notas del Himno Nacional. el presidente portaba la bandera acompañada de su Ayuntamiento y los pocos empleados municipales encabezaban columna del desfile que recorrían las calles más importantes del pueblo.

Con sumo respeto la gente se congregaba en las banquetas de las calles por donde debía pasar el desfile, las personas se ponían de pie y se descubrían la cabeza al paso de bandera nacional. Los niños muy respetuosos obedecían las órdenes de sus maestros y trataban de marchar de manera disciplinada. Nunca faltaban los charros al final de la columna.

Terminaba el desfile en el Jardín principal y a un lado del altar patrio se presentaban maestros y alumnos recitando poesías o reseñando la historia de las grandes hazañas de los héroes que nos dieron libertad. Tampoco faltaban las descargas de pistola de todos aquellos a quienes les había sobrado parque de la noche anterior. Por la tarde en algún tiempo se conservó la tradición de que los charros hacían competencias charras, como la de “las argollas”, que consistía en ensartar, con una pequeña vara y con los caballos a todo galope, unas argollas suspendidas por una cuerda. El evento

se llevaba a cabo en La Alameda, que era un parquecito libre y que posteriormente se ocupó para construir el mercado municipal. También organizaba un buen partido de fútbol donde participaba el famoso equipo Júpiter.

El desfile en los últimos años se ha distinguido por la presentación de los alumnos de las escuelas perfectamente uniformados, la mayoría de las instituciones de todos los niveles desde preescolar hasta profesional, se presentan con un grupo de bastoneras, con sus vestidos ad hoc, realizan movimientos al ritmo de la música que surge de potentes bocinas acondicionadas en vehículos. Los contingentes escolares son grandes, gracias a la cantidad de alumnos.

Ahora se integran el contingente, en primer lugar: El Ayuntamiento en turno, que son acompañados por Alcaldes de algunos de los municipios del estado, así como las representaciones de todas las dependencias municipales, invitados especiales como la cruz roja, los bomberos, patrullas policíacas y se cuenta con la participación de elementos y material de guerra del Ejército Nacional. Participan también deportistas de todas las disciplinas, así como la representación de asociaciones sociales. Llama mucho la atención la presencia de un grupo de personas de la tercera edad provenientes del Centro Gerontológico del municipio que desfilan con mucha alegría. Desde luego también es importante el contingente de charros que en este día agrupa a mucha gente de a caballo y viene a cerrar el desfile.

Cada año se ha venido mejorando esta celebración en que conmemoramos el inicio de nuestra Independencia Nacional. A través de estos desfiles se percibe el progreso y desarrollo del municipio, tanto en el nivel educativo como del social, se observa la manufactura de uniformes de una mejor calidad, esto es debido a la amplia colaboración y esfuerzo de los padres de familia que proveen a sus hijos de todo lo necesario.



Contingente del desfile.

V.6.4.- LA NOVENA DE SAN MIGUEL

A partir del día 20 de septiembre en todo el pueblo se respira un ambiente de alegría, porque en ese día se inicia el novenario, como preparación para la fiesta de San Miguel Arcángel, Santo Patrono de Tarimoro. Desde muy temprano se escucha cohetería y la Banda de música del cuartel, va al templo a tocarle las mañanitas al santo Patrono. Inmediatamente después empieza el recorrido de “la Alborada” con mojigangas. Algunos cuarteles cargan a un burrito con recipientes llenos de bebidas prodigiosas. para saciar la sed de todos los que se acercan. Primero. nadie quiere empezar ya después hasta hacen fila.

Dedicamos esta pequeña obra a todas las personas que hacen posible llevar a cabo estos festejos y que intervienen directamente en la organización y realización de todas las actividades que se desarrollan: A las Autoridades Civiles y Eclesiásticas, a la Asociación de Usuarios de la Presa del Cubo, los Encargados de los Cuarteles para el novenario del Santo Patrono San Miguel Arcángel. Pero sobre todo a todos los Tarimorenses que colaboran con sus aportaciones para los gastos, que son verdaderamente cuantiosos, pero gracias a su generosidad y al empeño de los organizadores, quienes durante todo el año se esfuerzan por salir airoosamente adelante en su compromiso. La mayoría de ellos ya llevan años trabajando en su comisión, a veces soportando malas críticas, desaliento y desaires.

Es justo mencionar a las personas que en el año 2023 trabajaron incansablemente en la organización de los Cuarteles. Ellos son: Eva Vega y Pedro González responsables del Cuartel número primero; Jorge y Estela Rodríguez del Cuartel 2º; Estela Martínez y Enrique Sánchez del Cuartel 3º; Ma. Guadalupe Caballero y familia del Cuartel 4º; María Rivera y Diego Franco del 5º; Salvador Rojas y familia del 6º; Pedro Vega y familia del 7º; Raquel Ramírez, Miguel A. Gallegos y Estela Vega del 8º y finalmente: Ma. de la Luz Nieto Aurora Contreras y Humberto López del cuartel 9º.

Varias de estas personas han sido las que, por años, han asumido la responsabilidad de hacer quedar bien a su cuartel, hay algunos que ya fallecieron y otros, que se han agregado durante los últimos años. A todos, muchas gracias, el pueblo se lo reconoce, y a que gracias a su trabajo es posible conservar estas bellas tradiciones que nos identifican como Tarimorenses.

Durante estos días, desde muy temprano, empieza el movimiento, los encargados de cada

cuartel en que está dividida la ciudad, muy diligentes se apresuran a acondicionar un camión, o dos, y a veces tres, para presentar coreografías con temas bíblicos, que

recorrerá por la noche las calles. Todo el personal que interviene en “Los carros” es cuidadosamente seleccionado entre las señoritas, jóvenes o niños preferentemente vecinos del cuartel. Es obligatorio que en uno de los carros debe aparecer la representación de San Miguel. Al filo de las 7 de la noche los Encargados presiden una peregrinación que parte de su cuartel hacia la Parroquia donde se celebra una misa; después de la cual, el, o los carros se estacionan en el jardín para de ahí iniciar su recorrido. Entre la música y la cohetería cientos de personas, sobre todo jóvenes, bailan al son de la música, acompañan a los carritos en la ruta previamente diseñada, cuya primera parada es frente a la casa de los Encargados del siguiente día.

Ahora se acostumbra a llevar a una imagen escultórica de San Miguel al domicilio del responsable del día, quien lo hospeda en su casa. Los vecinos del cuartel le hacen visitas durante todo el tiempo que se encuentra ahí al santo huésped.

Del 20 al 28 de septiembre de cada año se realiza la misma rutina, pero la diferencia está, en que cada cuartel se esmera en superar la belleza y creatividad de los carros para competir con los demás. Ya casi todo contratan personal calificado de otra ciudad expertos en la elaboración de carros alegóricos, para lucirlos y sobresalir por su diseño, personal, vestuario y escenografía

Los carros alegóricos





Carro dedicado a la Virgen de Guadalupe.



Las Mojigangas son imprescindibles en el recorrido de los carros.

La tradición de los carritos tuvo sus orígenes a finales del siglo XIX. Existe un antecedente de que en un principio se hacían carros alegóricos, pero a los días de Navidad así lo

consigna Don Ponciano Maldonado en sus memorias, que datan del año de 1912. Un párrafo nos dice que: **“Hubo una vez que se iban a pasear por las calles unos carritos representando pasajes de la Biblia en conmemoración del nacimiento del Redentor Jesús, cuya fiesta se conocía con el nombre de “Noche Buena”. Para comenzara a hacer el gasto de dichos carros, se ocurrió preguntar a Salvatierra, si se concedería o no, la licencia para no hacer gasto alguno y como se ofreció que sí se accedería a la solicitud; se hicieron todos los gastos conducentes al objeto; pero cuál no sería la sorpresa, que el día designado se retiró la tal licencia y todos aquellos gastos quedaron inutilizados; y nosotros los fiesteros con un palmo de narices. De este gran chasco provino la idea de independizarnos de Salvatierra, ya se comenzó el trabajo en ese sentido”**

La razón de pertenecer a Salvatierra se deriva del año de 1826 en que se promulga la primera Constitución del Estado Libre y Soberano de Guanajuato. En su división territorial se incluye a Tarimoro como pueblo anexo a Salvatierra. Durante la administración de Don Manuel Doblado, apetición de los ciudadanos de Tarimoro y previo estudio determinó la anexión de Tarimoro a Celaya y la separación de Salvatierra. Una vez emancipado, se nombraron autoridades locales lo cual propició una mejor relación entre pueblo y gobierno.

Como conclusión podemos establecer que la tradición de los carros nació en la última decena de 1800. Y tuvo un auge muy especial a partir de 1929 fecha en que tomó posesión de la parroquia el Sr. Cura Francisco Aguilera Pérez quien le dio mayor importancia. Cada año se ha venido superando gracias a la contribución de los Tarimorenses.

V.6.5.- LA TARIMORADA.



El día 27 de septiembre le corresponde al cuartel VIII que inicia las actividades del día con la ya famosa Tarimorada, para lo cual se acondiciona con estructuras tubulares para los frentes de las casas por toda la segunda y tercera calle de Juárez y se colocan tribunas en las cabeceras. Aproximadamente a las dos de la tarde se

sueltan unas vaquillas, que provocan que personas con delirio de tauromaquia se lancen a enfrentar al toro y sacarle uno que otro pase. El evento amenizado por una Banda de música congrega a todos los vecinos de la calle quienes invitan a sus amistades para convivir y disfrutar de una succulenta comida y bebida para divertirse juntos. La entrada es totalmente gratuita para todo el pueblo, que se acomoda donde puede; y al final del evento los del cuartel invitan a los presentes a degustar unas sabrosas carnitas.



El torero en plena faena.

Parte de la diversión son: las carreras y revolcadas que sufren los valientes que se atreven a andar dentro del ruedo, mejor dicho, el rectángulo que forman las calles. Los principales organizadores son: La Familia Ramírez encabezada por la Sra. Raquel y los vecinos de la calle Juárez. No falta “La Mafia” que es el locutor oficial encargado de animar y mantener el ambiente festivo de este evento.

V.6.6.-LACHARLOTADA.

El día 28, de septiembre. Los encargados del cuartel noveno y algunos vecinos del cuartel noveno, para no quedarse atrás, presentan al pueblo otro espectáculo parecido al del día anterior. A este se le denomina: “Charlotada”. Sin embargo, en esta modalidad se le da otro giro a la diversión. Esta consiste en jugar con las vaquillas con la participación de jóvenes y señoritas. Este evento lo realizan en la parte poniente del jardín principal, instalando previamente las tribunas y la protección tubular. La familia Arroyo Ramírez fueron los precursores de esta diversión.



V.6.7.-29 DE SEPTIEMBRE.

Este es el día más importante de La Fiesta, que el pueblo le ofrece a su Santo Patrono San Miguel Arcángel. Muy temprano antes del amanecer las Bandas de Música y algún Mariachi o conjunto Musical, ocurren al templo para tocar “Las Mañanitas” para después recorrer las calles del pueblo con cuetes y mojigangas. Generalmente la música se detiene frente a los domicilios de los encargados de los cuarteles para saludarlos con las mañanitas y no falta quien les brinde un café o una botella de vino. Antaño, durante todo el día en el kiosco del jardín, una Banda de Música tocaba melodías desde lo clásico hasta lo popular. Los adultos se extasiaban cuando escuchaban: Oberturas como: “Guillermo Tell”, “Caballería Ligera”, valeses como “El Danubio Azul”. Siempre se alternaba con otra Banda de Música, que trataba de mejorar la interpretación de su banda rival. Los Juegos mecánicos recreativos empezaban a funcionar desde mediodía para no parar hasta la madrugada del día siguiente, al igual que la música, haciendo las delicias de jóvenes y niños.

Una parte de población acude a la Plaza de Toros a disfrutar de un buen jaripeo y otros prefieren ir al estadio de futbol para presenciar un buen partido.

A las seis de la tarde, en la parroquia totalmente engalanada con cortinas y muchas flores, se realiza la celebración Eucarística generalmente encabezada por el Sr. arzobispo u Obispo de la Arquidiócesis de Michoacán con sede en Morelia. Al terminar siguen Las Bandas amenizando el ambiente entre a multitud de gente que sale de sus casas y vienen de otras comunidades a disfrutar la fiesta. Los puestos de comida y juguetes encienden sus vistosas luces para llamar la atención a los transeúntes porque todos caminan de un lado a otro ya sea en el jardín o en el área de juegos mecánicos.

A las once de la noche todos se concentran en el frente del Atrio parroquial para admirar el Castillo que ofrece sus luces multicolores que forman imágenes de diferente tipo, desde el propio San Miguel, La Virgen y símbolos religiosos. Se ilumina

Todo el cielo del centro del pueblo. Las llamadas bombas estallan en el espacio convirtiendo la oscuridad, en una brillante luminosa y colorida flor de manera espectacular. Se dejan escuchar los: !Ahhh...!”de admiración y la gente no regatea en aplaudir y gritar de felicidad. Una vez terminada la quema del castillo. las bombas de lucas estallan y en las alturas del firmamento explotan, formando maravillosas figuras de colores que sorprende a la concurrencia.

Alguna parte de las familias se retiran a sus domicilios comentando sus experiencias de la fiesta. Otros, sobre todo los muchachos y muchachas se dirigen al baile, donde definitivamente se amanecen.

V.6.8.- 30 DE SEPTIEMBRE.

Sigue la fiesta que culmina con la realización de Un Jaripeo, que organizan un grupo de Tarimorenses que están en Los Estados Unidos. Para los amantes a este tipo de diversión, les resulta un verdadero banquete, y a que la admisión es totalmente gratis y el ambiente que se vive en esa clase de espectáculos es sumamente festivo, además de la convivencia que se genera con familiares y amigos que no se ven más que cada año en estas fechas. Finalmente, en algunos años atrás” Los Norteños” ponían una banda de música en el jardín principal.

Cada año, un buen grupo de paisanos que están lejos de su tierra, regresan a sus raíces que la mayoría no olvida. Trabajan con ahínco pensando en que en septiembre sus familiares y amigos los esperan y después del último día de Septiembre, uno a uno van desfilando de regreso al lugar donde están forjando su vida; y con mucha nostalgia, pero con mucha fe, hacen el propósito de regresar al siguiente año. El pueblo regresa a su tranquilidad que lo caracteriza.

Es de esa manera como la gente de Tarimoro y sus alrededores, se mezclan en sana

convivencia entre: música baile, deportes, fuegos pirotécnicos. Ojalá que estas tradiciones perduren para bien de las nuevas generaciones.

Para continuar con este capítulo, se informa sobre una fiesta también muy popular, que se celebra el 22 de noviembre de cada año, con motivo de la festividad de Santa Cecilia, patrona de los músicos. Tarimoro se ha distinguido por el gran número de niños, jóvenes y adultos que les gusta la música y la comparten a través de Bandas musicales, Grupos de música popular y moderna, y no faltan los solistas que buscan popularidad como intérpretes de la canción.

La Banda tradicional nace a partir del siglo XX, que llevaba por nombre precisamente de Santa Cecilia. Hay un grupo de Mariachi titulado San Miguel que ya tiene algunos años deleitando a la audiencia con su música mexicana. En los últimos años han resultado la modalidad de algunos Tarimorenses que amenizan eventos con un buen equipo de sonido.



Esta foto de Autor desconocido está bajo licencia CC



Esta foto de Autor desconocido está bajo licencia



Se destacan: La familia Maldonado que por generaciones han practicado este bello arte: el grupo norteño: “Los Atrevidos del Norte” han

dejado huella dentro y fuera del municipio y del estado. El grupo “Los Willy’s, ocupan ya un lugar en algunos estados de la república mexicana. Es muy significativo el hecho de que ya funciona un estudio profesional de grabación. Francisco Paredes es el dueño y responsable de este estudio que tiene una cobertura muy amplia fuera del municipio.

V.7.- INFRAESTRUCTURA TURÍSTICA

En este aspecto, Tarimoro cuenta con 4 hoteles, un Centro de meditación de la organización de la Fraternidad Universal; el balneario con hotel “Linda Vista a escasos 3 kilómetros de la cabecera municipal, un Centro de Oración en la comunidad de Panales Jamaica. En cuanto a comunicaciones, se cuenta con todos los servicios de telefonía e internet, además los medios de comunicación terrestre cubren los cuatro puntos cardinales con carreteras pavimentadas en muy buenas condiciones. Una buena parte de la carretera de cuatro carriles: Celaya-Salvatierra, atraviesa el municipio de norte a Sur.

Renglón aparte merece la mención de la compañía “Turística del Bajío” que cuenta con un equipo muy importante de autobuses de primera categoría, que se rentan para viajes turísticos a toda la república mexicana.

En cuanto al comercio, en el presente año ya se encuentran establecidas tiendas departamentales como: Aurrera, El Bodegón y próximamente se inaugurará la tienda Copel

Con lo anterior cerramos este capítulo, que intenta informar sobre todo lo que Tarimoro ofrece y pone a disposición de los interesados, para que conozca y disfrute de este bello rincón guanajuatense y lo más importante de la calidad de la gente.

V.8.- COMERCIO.

Como en todas partes el comercio informal ha proliferado en los últimos años. El comercio formal en el municipio, lo integran establecimientos de menudeo y medio mayoreo que surten sus mercancías en las ciudades vecinas. Las principales fuentes de abastecimiento en materia de abarrote, vegetales y fruta son: Celaya y Salvatierra. Para satisfacer las necesidades de calzado, los comerciantes acuden a las zapaterías a la ciudad de León; para la ropa los principales proveedores se localizan en Uriangato y Moroleón.

Cada día los comerciantes están tratando de mejorar sus instalaciones y diversificar sus productos, están mejor surtidas y ofrecen al cliente una mejor opción. Actualmente funcionan dos tiendas departamentales de la cadena de Aurrera y el Bodegón, en breve se inaugurará

Coppel, así como 4 tiendas de autoservicio, que de alguna manera permiten al cliente seleccionar sus compras.

Existe un solo mercado público en la Cabecera Municipal, el cual ha sido remodelado, abriendo un portal para dar cabida a varios locales que funcionan como restaurantes al aire libre. También se ha registrado un gran incremento en el comercio ambulante a través de los “tianguis”, que si bien, por una parte, aparentemente benefician a los consumidores, pero por la otra están perjudicando al comercio establecido. En la cabecera municipal los miércoles es “Día de Tianguis” y ha crecido tanto su demanda que durante esos días acude mucha gente de las comunidades cercanas a hacer su mercado y de paso aprovechan para hacer otro tipo de compras, dejando una buena derrama de ingresos a la población. En las comunidades de mayor número de habitantes también los comerciantes ambulantes instalan su “Tianguis” cada uno en diferentes días.



Nuevo aspecto del portal del mercado.

Hablando de otro tipo de comercios, funcionan 6 estaciones de gasolina, ubicadas: 3 en la cabecera municipal; dos en la carretera que va a Apaseo el Alto y una en el entronque de la carretera Celaya-Salvatierra con La Moncada. Así mismo funcionan tres grandes establecimientos con venta de material de construcción: cal, cemento, varilla, mosaico y todo lo relacionado con la edificación de una casa.

CAPÍTULO VI
GOBIERNO MUNICIPAL.

El municipio es la célula madre de la división territorial del Estado y de la República Mexicana. Tarimoro es uno de los cuarenta y seis municipios de que se compone el Estado de Guanajuato, a la vez uno de los 2467 de la Nación. Su organización y administración están sujetas y consagradas en la Constitución Política y las leyes que de ella emanan, tanto a nivel Federal como Estatal.

Históricamente, hay noticias que Tarimoro fue reconocido civilmente en la Constitución de Guanajuato de 1826, pero como un anexo del municipio de Salvatierra. En 1857 El Gral, Don Manuel Doblado, en su carácter de Gobernador del Estado y previa investigación, concedió: Ayuntamiento, Síndico Procurador, Juez Municipal y un jefe auxiliar. En aquel entonces Tarimoro estaba adscrito al Departamento de Celaya junto con otros municipios, La actual nominación y división territorial de los 46 municipios del estado de Guanajuato, fue establecida hasta el año de 1949, en donde ya Tarimoro aparece como municipio libre.

Cada tres años se renueva el Ayuntamiento. Sin embargo, ahora las leyes en la materia permiten la reelección desde Senadores, Diputados Federales y Locales, Gobernadores, así como presidentes municipales y miembros de los Ayuntamientos. El 6 de junio de 2021 hubo elecciones en el estado de Guanajuato, para elegir: Diputados Locales y Ayuntamientos. En esta ocasión se postularon para la presidencia municipal de Tarimoro: María Arreola Caballero por el PAN; Moisés Maldonado López por el PRI; Adriana Bravo Maldonado por el PT; Ma. Guadalupe Vega Maciel por el PVM; Ma. Socorro Saavedra por el partido Fuerza por México; Patricia Centeno Tirado por Movimiento Ciudadano; Jesús Lara Acevedo por Nueva Alianza Guanajuato. Hasta el año 1999, el primero de enero de cada año entraba en funciones el nuevo ayuntamiento, sin embargo, a partir del año 2000 se modificó la fecha de toma de posesión para el día 10 de octubre de cada tres años.

VI. 1.- AYUNTAMIENTO

De conformidad con los resultados electorales, el Ayuntamiento para el período: 2022-2024, quedó conformado de la siguiente manera:

Presidente Municipal: Lic Moisés Maldonado López.

Síndico: Lic. Perla Ivone Jiménez Pineda.

Regidores: Alfredo Aguilar Paredes, Viridiana Canelo Vega, Alma Erivet Arteaga Balbino, Ubaldo García Gómez, Salvador Rojas Lule, Nancy Yareli Mandujano Tirado, Raquel María Contreras Ramírez y Adriana Bravo Maldonado.

La Estructura orgánica de la administración municipal, consta de las dependencias que tienen bien delimitadas sus funciones de acuerdo con el organigrama correspondiente.

<ul style="list-style-type: none"> • -Secretaría del Ayuntamiento. • -Oficialía Mayor. -Atención a la juventud. • -Tesorería Municipal. -Comunicación Social. • -Contraloría Municipal. -Coordinación de Derechos humanos. • -Departamento Jurídico. -Fiscalización y Alcoholes. • -Juzgado Municipal. -Impuesto inmobiliario. • -Dirección de Obras Públicas. -Mejora Regulatoria. • -Dirección de Policía y Tránsito. -Unidad de Acceso a la información • -Dirección de Educación Pública (U.A.I.P) • -Dirección de Desarrollo Social. -Protección Civil. 	<ul style="list-style-type: none"> • -Dirección de Desarrollo Social. -Protección Civil. • -Dirección de Desarrollo Rural, • -Dirección de Desarrollo Urbano. • -Dirección de Servicios Públicos y Panteones. • -Dirección de Desarrollo Agropecuario • -Dirección de Ecología y Medio Ambiente. • -Dirección de Desarrollo Económico y Turismo. • -Dirección de Planeación y sistemas • -Comisión Municipal del Deporte. • -Coordinación del Sistema de protección de los derechos de los niños, niñas y adolescentes. • En el año de 2014, se incorporó la figura del Cronista Municipal.

Existen además otras dependencias como: El DIF municipal, El Centro Gerontológico y La Casa de la Cultura que reciben subsidio económico para la ejecución de sus programas, por parte del Ayuntamiento y del Estado.

El Sistema de Agua Potable y Alcantarillado funciona con presupuesto propio, cuyos ingresos se originan por el cobro de los servicios de agua potable, alcantarillado y tratamiento de aguas residuales. Sin embargo, el municipio subsidia, cuando las circunstancias así lo requieren. para el mantenimiento y una correcta operación de esos servicios tan importantes para la población.

VI.2.- SERVICIOS MUNICIPALES.

El municipio proporciona los servicios de: agua potable, drenaje, dos plantas de tratamiento de aguas residuales, alumbrado público, panteones, recolección y tratamiento de basura, seguridad pública, instalaciones deportivas y otras acciones encaminadas a lograr una mejor calidad de vida y bienestar para los Tarimorenses. El gobierno municipal a través de las dependencias

siempre está al pendiente de que todos los servicios no sufran ningún contratiempo. Los servicios de salud están bajo la responsabilidad de la Secretaría de Salubridad, la Secretaría de Educación es la encargada de la educación de los Tarimorenses, desde preescolar hasta el nivel profesional.



Sesión del Ayuntamiento. Órgano Superior del gobierno municipal.



El Ayuntamiento en pleno vota una iniciativa. (foto 2ªInforme 2023)

AYUNTAMIENTO 2024-2027

Presidente Municipal



Saul Trejo Rojas

Síndica.



Raquel Ramírez Rico

Secretaria del Ayuntamiento.



Bárbara Martínez Sánchez

REGIDORES



Carolina Vega C.



Leticia Contreras C.



Araceli Gpe. Acevedo R.



Cyntia Fuentes R.



Jesús Méndez P.



Martín M. Martínez



J. Luis Serrano O.



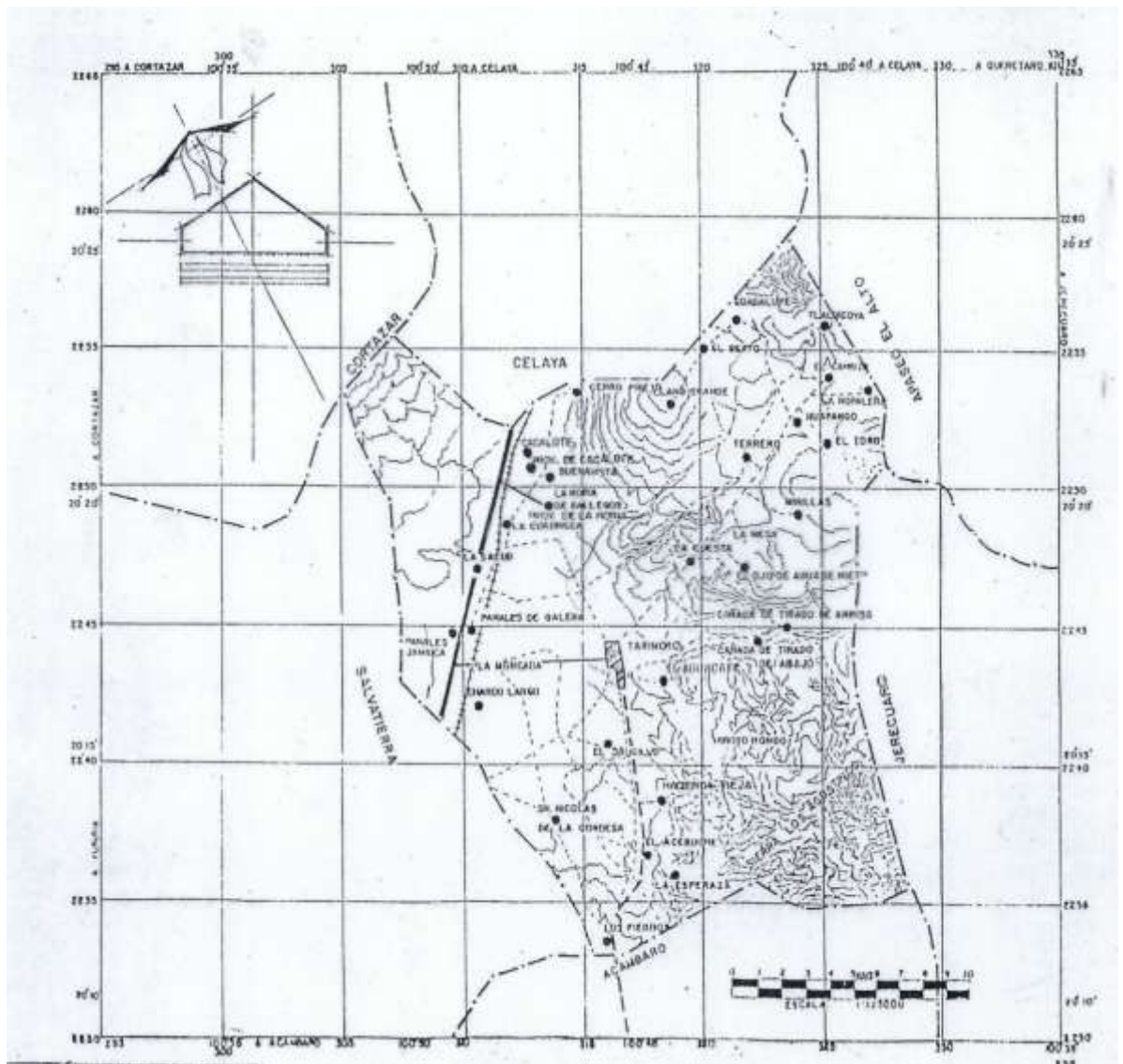
José Antonio Hernández C.

CAPÍTULO VII

***INFORMACIÓN BÁSICA DE LAS COMUNIDADES
DEL MUNICIPIO.***

En este Capítulo se incluyen los datos básicos de manera sucinta de las Delegaciones que integran el municipio. El objetivo es no dejar fuera en este trabajo las características, antecedentes, tradiciones y costumbres que prevalecen en cada una de ellas. INEGI en el Censo de 2010 y 2020 eliminó a **El Aguacate** como Delegación, convirtiéndola en Colonia de la Cabecera Municipal y agregó al **Fénix**, que pertenecía al municipio de Acámbaro, que por iniciativa de sus habitantes, se adhirió a Tarimoro. En tal virtud, la jurisdicción municipal con: Una Cabecera Municipal, 34 Delegaciones y 49 Asentamientos donde habitan solamente una o dos familias. A continuación, se detalla la ubicación de las Delegaciones.

VII.1.- MAPA DE LOCALIZACIÓN DE COMUNIDADES.



VII.2.- DATOS POR COMUNIDAD:

<p style="text-align: center;">CARACTERÍSTICAS</p>	<p style="text-align: center;">Localidad: EL ACEBUCHE</p>						
<div style="text-align: center;">  </div> <p>Templo parroquial de El Acebuche.</p> <p>Esta Comunidad es una de las más grandes del municipio, su ubicación le permite estar bien comunicada con el resto del estado y el país. Al oriente de la población se elevan las montañas de la Sierra de Agustinos que durante la guerra de la Revolución y los Cristeros sirvió de guarida de los rebeldes opositores al gobierno, lo que provocó grandes enfrentamientos entre estos dos bandos. A escasos 3 kms., existe un área protegida en donde se ha creado una zona adaptada como un centro recreativo denominado “El Galán” La exuberante vegetación y el paisaje de la sierra, junto con sus instalaciones para preparar los alimentos y acampar resulta un paradisíaco lugar digno de visitarse</p> <p style="text-align: center;">TRADICIONES.</p> <p>El Acebuche, en el aspecto religioso, tenía el rango de vicaría fija, dependiente de la parroquia de Tarimoro. Finalmente, fue erigida parroquia. Celebran su fiesta de una manera extraordinaria, Los emigrantes se dan cita el último sábado del mes de enero de cada año: Música, bailes, jaripeos, fuegos artificiales, juegos mecánicos engalanan la fiesta en honor de la Virgen de Guadalupe.</p>	<p style="text-align: center;">I.- UBICACIÓN Y POBLACIÓN.</p> <p>5 kms. Al Sur De la Cabecera Municipal.</p> <p>Coordenadas: Longitud: 00°44’25’’ Latitud: 20°13’22’’</p> <p>Altura sobre el nivel del mar: 1900</p> <p>Código Postal: 38700</p> <p>Categoría Política: Ranchería con dotación de Ejido.</p> <hr/> <p>II.- HABITANTES. (INEGI. 2020)</p> <table border="1" style="width: 100%; text-align: center;"> <thead> <tr> <th>Hombres.</th> <th>Mujeres</th> <th>Total.</th> </tr> </thead> <tbody> <tr> <td>720</td> <td>822</td> <td>1,542</td> </tr> </tbody> </table> <hr/> <p>III.- SERVICIOS PÚBLICOS.</p> <p>La Comunidad cuenta con: Agua Potable, Drenaje, Electricidad, Calles Pavimentadas, Unidad Médica de atención a la salud. Con 1 médico y 1 enfermera. Oficina de Registro Civil, Panteón y Jardín Público.</p> <p>Camino de Acceso: Carretera: Tarimoro-Acámbaro</p> <p style="text-align: center;">IV EDUCACIÓN.</p> <p>Jardín de niños: “30 de Abril” con 2 maestros y 61 alumnos</p> <p>Escuela Primaria: Benito Juárez” con 7 maestros y 179 alumnos.</p> <p>Telesecundaria núm.78, con 7 maestros y 108 alumnos.</p> <p>Un Video Bachillerato con 6 maestros y 60 alumnos.</p> <p style="text-align: center;">V. RELIGIÓN.</p> <p>Preponderante: La religión Católica.</p> <p>Templo Católico: SÍ</p> <p>Fecha de Fiesta Patronal: Último Sábado de Enero</p>	Hombres.	Mujeres	Total.	720	822	1,542
Hombres.	Mujeres	Total.					
720	822	1,542					

CARACTERÍSTICAS



El Manantial. (foto FR Pat)

El Beato es la comunidad más pequeña del municipio. Es un asentamiento donde viven miembros de una sola familia. El arraigo a sus tierras los ha mantenido unidos en ese lugar que además está ubicado en los límites del municipio de Celaya, a donde se puede llegar por otro camino que va de El Beato a la Comunidad de Rincón de Tamayo y de ahí continuar por la carretera que de este lugar conduce a la ciudad de Celaya.

TRADICIONES.-No obstante lo reducido de su población, la comunidad tiene una capillita donde veneran a su santo patrono que es: El Sagrado Corazón de Jesús. Un comité de vecinos organiza su fiesta patronal que consiste en la celebración de una Misa amenizada por una rondalla. Una banda de música y el estallido de los cohetes alegran el ambiente. La familia se reúnen en alguna de las casas para compartir sus alimentos.

ATRATIVOS TURÍSTICOS.-En virtud de que este asentamiento se encuentra en la parte alta de los cerros, existen paisajes dignos de apreciarse, sobre todo las barrancas en cuyo fondo corre un pequeño arroyo y a su alrededor existen cuevas muy interesantes.

Localidad: EL BEATO

I.- UBICACIÓN Y POBLACIÓN.

15 kms. Al Noreste de la Cabecera Municipal.

Coordenadas: Longitud: 00°43'20''
Latitud: 20°23'29''

Altura sobre el nivel del mar:
2,120 metros.

Código Postal: 38713

Categoría Política: Ranchería.

II.- HABITANTES. INEGI. 2020)

Hombres.	Mujeres	Total.
12	16	28

III.- SERVICIOS PÚBLICOS.

La Comunidad cuenta con: Agua Potable; Electricidad.

Camino de Acceso: Carretera: Tarimoro-Huapango-Terracería hasta El Beato.

IV EDUCACIÓN.

Dado que la población es muy pequeña, no cuenta con ningún tipo de institución educativa dado la falta de alumnos. Los pocos niños en edad escolar que hay asisten a las comunidades cercanas.

V. RELIGIÓN.

La religión católica prevalece entre los habitantes de esta comunidad. Tienen un templo de esta religión.

Cada año el 12 de marzo festejan a la Virgen de Guadalupe

CARACTERÍSTICAS

Antiguamente existía una Hacienda conocida como la Hacienda de La Bóveda, cuyo último propietario fue la Sra. María Ocampo quien era la madre del extinto Sr. Cardenal: Don Juan Jesús Posadas Ocampo, el esposo de Doña María fue Don Juan Posadas Díaz, un comerciante originario de Cuitzeo, Michoacán, que llegó a Tarimoro. El Sr. Cardenal ha sido el personaje más ilustre que ha existido en el municipio, dada su máxima jerarquía de Príncipe de la Iglesia. Desafortunadamente fue brutalmente asesinado el 23 de mayo de 1993 en el estacionamiento del aeropuerto de Guadalajara, Jalisco; donde se produjo un enfrentamiento entre dos bandos narcotraficantes y criminales muy conocidos. El Clérigo coincidió en esa fecha, quien se dirigía al aeropuerto para recibir al Nuncio Pontificio: Don Gerolano Prigione. En vida el Sr. Cardenal Posadas acostumbraba en tiempos de sus vacaciones, ir caminando a La Bóveda, para disfrutar de la naturaleza y recordar aquellos momentos que durante su niñez visitaba gustoso estos campos. El casco de la hacienda se encuentra en ruinas, pero las tierras que abarcaba la hacienda ahí están todavía, cultivadas por los actuales dueños.

Localidad: LA BÓVEDA**I.- UBICACIÓN Y POBLACIÓN.**

3 kms. al Noreste de la Cabecera Municipal.

Coordenadas: Longitud: 100°45'13''
Latitud: 20°19'17''

Altura sobre el nivel del mar: 1820 metros.

Código Postal: 38717

Categoría Política: Ranchería.

II.- HABITANTES. (INEGI. 2020)

Hombres	Mujeres	Total.
----------------	----------------	---------------

45	51	96
-----------	-----------	-----------

III.- SERVICIOS**PÚBLICOS.**

La Comunidad cuenta con: Agua Potable y Electricidad.

Carretera de Acceso: Tarimoro-La Bóveda.

IV EDUCACIÓN.

La comunidad no cuenta con ninguna institución educativa. Los niños en edad escolar asisten a las escuelas ubicadas en la cabecera Municipal Tarimoro que se encuentra a una distancia de 3 kms.

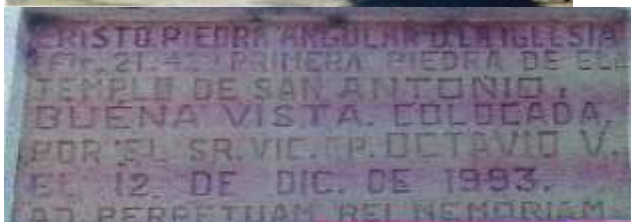
V. RELIGIÓN.

Preponderante: Católica.

Actualmente se encuentra en proceso de construcción un Templo Católico.

Fecha de Fiesta Patronal: 12 de Diciembre

CARACTERÍSTICAS



Placa conmemorativa del inicio de la construcción del templo.

La fiesta en honor de San Antonio se celebra el día 13 de junio de cada año, durante los nueve días anteriores se celebra un novenario como preparación y con la víspera termina la novena para dar paso al día de la Fiesta a San Antonio, que inicia con una misa, los cohetones nunca faltan para anunciar el evento más importante de la comunidad. En el aspecto social, algunos personajes se han distinguido por el apoyo que han brindado en beneficio de Buenavista, como es el caso del que fuera presidente municipal Ing. Fidel Ángel Ramírez Arroyo que entre otras obras logró la creación y construcción de la Escuela primaria que hoy lleva su nombre. También se considera como benefactora a la Sra. Carmen Rendón de Serrano, que gracias a su participación se creó el jardín de niños. En su honor se dedicó a su nombre esta institución. El campo de fútbol y el pozo del agua potable se logró gracias al apoyo del Expresidente municipal: Miguel Canelo Paredes.

Localidad: BUENAVISTA

I.- UBICACIÓN Y POBLACIÓN.

7 kms. Al Norte de la Cabecera Municipal.

Coordenadas: Longitud: 100°47'04''
Latitud: 20°20'47''

Altura sobre el nivel del mar:
1770 m.

Código Postal: 38704

Categoría Política: Ranchería.

II.- HABITANTES. (INEGI)

Hombres.	Mujeres	Total.
126	149	275

III.- SERVICIOS PÚBLICOS.

La Comunidad cuenta con: Agua

Potable: 100%; Drenaje: 50%

Electricidad: 100%.

Calles Pavimentadas: 50%

Carretera de Acceso: Tarimoro-La Noria-Buenavista.

IV EDUCACIÓN.

Jardín de niños: Amalia González Caballero con 13 alumnos que son atendidos por 1 maestro.

Escuela primaria: "Fidel Ángel Ramírez Arroyo" con 2 maestros y 47 alumnos.

V. RELIGIÓN.

La religión preponderante es la Católica. Existe un Templo Católico.

La fecha de su Fiesta Patronal se celebra el 13 de Junio de cada año en honor de San Antonio de Padua.

CARACTERÍSTICAS



Fray José Pérez

La Cañada es reconocida por ser el lugar donde fue aprehendido este sacerdote, en tiempos del conflicto religioso Fray José Pérez, de la orden de san Francisco atendía la feligresía de la Cañada y en general gran parte del municipio de Tarimoro durante la guerra Cristera. (1926-1929).

El día 31 de mayo de 1928, Fray José fue aprehendido en el predio denominado “El Cajón”. Lo acompañaban Don Isidoro Tirado y otras personas. Un pelotón de soldados los interceptó en el camino. Ahí fue asesinado Don Isidoro y el Padre José fue trasladado a Tarimoro de ahí se lo llevaron a Celaya. El día siguiente 1 de juni, muy temprano lo iban a trasladar a Salvatierra, sin embargo, en el camino frente a las comunidades de Cacalote y La Noria fue fusilado por los militares que lo traían preso. Se considera este hecho como un martirio y están en proceso de canonización Fray José e Isidoro

La Cascada

La Cascada es un lugar que cuenta con una caída de agua, que en tiempo de lluvias luce esplendorosamente. Este es uno de los atractivos turísticos más populares del municipio, ya que durante todo el año no faltan visitantes. Se localiza en el kilómetro 5 de la carretera: Tarimoro-La Cañada.

Esta es una de las primeras comunidades que recibió la dotación de Ejido. el 28 de junio de 1925. Independiente de cultivar las tierras de labor del Ejido y la pequeña propiedad. Este lugar se caracteriza por la variedad de paisajes naturales y el buen número de huertas que existen sobre los márgenes del arroyo San Lucas, donde se producen frutas particularmente la guayaba

Localidad: CAÑADA DE TIRADOS DE ABAJO

I.- UBICACIÓN Y POBLACIÓN.

7 kms. al Este de la Cabecera Municipal.

Coordenadas: Longitud: 100°41'58''

Latitud: 20°17'35''

Altura sobre el nivel del mar: 1890

Código Postal: 38706

Categoría Política: Ranchería con dotación de Ejido. .

II.- HABITANTES. (INEGI. 2020)

Hombres.	Mujeres	Total.
-----------------	----------------	---------------

139

134

313

III.- SERVICIOS PÚBLICOS.

La Comunidad cuenta con: Agua

Potable y Electricidad

Una calle pavimentada.

1 unidad de atención a la Salud con un médico y una enfermera.

Carretera de Acceso: Tarimoro-La Cañada. 7 kms.

IV EDUCACIÓN.

Jardín de niños: “Jaime Nunó” con 12 alumnos atendidos por un maestro.

Escuela Primaria: “Miguel Hidalgo” con 36 alumnos y dos maestros.

Escuela TELESECUNDARIA núm. 427, con 1 maestro y 19 alumnos.

V. RELIGIÓN.

La Religión Católica predomina en la comunidad existe un Templo Católico. En el mes de diciembre se festeja a la Virgen de Guadalupe

CARACTERÍSTICAS

Localidad: CAÑADA DE ARRIBA



La capilla recién construida.

Esta pintoresca Comunidad se encuentra localizada cercana a La Cañada de Tirados de Abajo, El arroyo de San Lucas es el límite de ambas Cañadas. Las viviendas se ubican sobre el cerro lo cual le da un paisaje muy peculiar.

TRADICIONES.

El día 20 de diciembre de cada año, se celebra la fiesta en honor de la Virgen de Guadalupe. Un grupo de personas encabezan la organización de la festividad que consiste especialmente en celebración eucarística, procesiones con el Santísimo. Se prepara a los niños para la recepción de sacramentos. No falta la banda de música y los cohetes. El 12 de Octubre se conmemora la llegada de la imagen de la virgen, con las mismas actividades del mes de diciembre.

La comunidad reconoce como sus benefactores al padre Alfredo Gallegos y al padre Benjamín Tirado.

ATRACTIVO TURÍSTICO.

Existe un centro recreativo denominado "Las Cañadas Mágicas" cuenta con alberca, cabañas, alberca y también funciona una tirolesa. La mayor afluencia de visitantes a este bello lugar se registra durante la primavera y verano.

I.- UBICACIÓN Y POBLACIÓN.

7.5 kms.. Al este de la Cabecera Municipal.

Coordenadas: Longitud: 100°41'20''
Latitud: 20°17'54''

Altura sobre el nivel del mar:1900

Código Postal: 38708

Categoría Política: Ranchería con dotación de Ejido. .

II.- HABITANTES. (INEGI)

Hombres.	Mujeres	Total.
77	97	174

III.- SERVICIOS PÚBLICOS

La Comunidad cuenta con:

Agua Potable, Electricidad, una calle pavimentada

Unidad de Salud: Asistencia en La Cañada de Abajo.

Carretera de Acceso: Tarimoro-La Cañada de Abajo-Terracería a Cañada de Arriba.

IV EDUCACIÓN.

Dada la proximidad con el Ejido de La Cañada de Abajo. Los niños en edad escolar asisten a las escuelas que ahí funcionan.

V. RELIGIÓN.

Preponderante: católica.

Funciona un Templo Católico.

Fechas de Fiestas Patronales: 20 de diciembre y 12 de octubre de cada año

CARACTERÍSTICAS.**Capilla de El Carrizo. (foto Arreguín)**

El Carrizo es una de las comunidades más pequeñas del municipio, enclavada en la zona cerril del noreste de la Cabecera Municipal. Esta se caracteriza por ser la tierra natal del padre JOSÉ MARÍA PATIÑO, personaje muy reconocido en el municipio, estado de Guanajuato, Michoacán y parte de la república mexicana, por su labor ministerial y sobre todo por haber sido un luchador social, que apoyaba a sus feligreses en las gestiones ante las autoridades, para conseguir obras de beneficio para las comunidades.

El Padre Chema, así lo llamaba toda la gente, fue el creador de la “Ganadería del Padre Chema” con toros para jaripeo muy exitosa, reconocida en gran parte de la república.

Estando como párroco de la comunidad de Huapango, muy cercana al Carrizo, se preocupó por los principales problemas de esa región, entre otras cosas, logró que se introdujeran los servicios de agua potable, la electricidad y el teléfono.

Localidad: EL CARRIZO**I.- UBICACIÓN Y POBLACIÓN.**

12 KMS. AL Noreste de la Cabecera Municipal.

Coordenadas: Longitud: 100°40'16''
Latitud: 20°22'44''

Altura sobre el nivel del mar: 2210 metros.

Código Postal: 38714

Categoría Política: Ranchería.

Código Postal: 38714

II.- HABITANTES. (INEGI)

Hombres.	Mujeres	Total.
22	26	48

III SERVICIOS PÚBLICOS

La Comunidad cuenta con:

Agua Potable y electricidad.

Carretera de Acceso: Carretera: Tarimoro-Huapango-El Carrizo.

IV EDUCACIÓN.

Dado la escasa población de la Comunidad, no existe ninguna institución educativa. Los niños en edad escolar asisten a la Comunidad de Huapango, que se encuentra a muy corta distancia _____

_V. RELIGIÓN.

Preponderante: Religión Católica. En una capilla reciben atención religiosa por parte del párroco de Huapango, muy cercano a la comunidad. Celebran su Fiesta Patronal el 12 de junio de cada año.

CARACTERÍSTICAS



Antiguamente llamado San Vicente Cerro Prieto, es la comunidad colindante por el rumbo del Norte con el municipio de Celaya. Cuenta con terrenos muy aptos para la agricultura y Ganadería.

TRADICIONES. -El día 23 de Diciembre de cada año, un comité designado por la comunidad, organiza la festividad en honor de la Virgen de Guadalupe. La celebración Eucarística y la preparación de los niños para recibir los sacramentos son parte fundamental de la fiesta. La banda de música, los cohetones amenizan el evento. También se organiza un buen jaripeo y un baile. Para los niños no faltan los juegos mecánicos donde se divierten sanamente. Las familias se congregan para compartir los alimentos, donde abundan los platillos típicos mexicanos. -..

PERSONAJES. -Los habitantes de Cerro Prieto, reconocen la labor que hicieron algunas personas en beneficio de su pueblo y no olvidan a sus líderes: Melchor Cantero, Artemio Martínez y Merced Méndez quienes después de intensas gestiones ante autoridades municipales, estatales inclusive nacionales consiguieron varias obras de agua potable, electricidad, drenaje y otras más.

Localidad: CERRO PRIETO

I.- UBICACIÓN Y POBLACIÓN.

9.5 kms., al Norte de la Cabecera Municipal.

Coordenadas: Longitud: 100°46'20''
Latitud: 20°22'26''

Altura sobre el nivel del mar: 1800

Código Postal: 38713

Categoría Política: Ranchería

II.- HABITANTES. (INEGI)

<u>Hombres.</u>	<u>Mujeres</u>	<u>Total.</u>
152	198	350

III.- SERVICIOS PÚBLICOS.

La Comunidad cuenta con:

Agua Potable, Drenaje y Electricidad.

Una Calle Pavimentada.

Una Unidad Médica de atención a la Salud, con 1 Médico y 1 Enfermera.

Carretera de Acceso: Tarimoro-La Noria-Cerro Prieto.

IV EDUCACIÓN.

Jardín de niños: "José Joaquín Fernández con 2 maestros y 35 alumnos.

Escuela Primaria: "Miguel Hidalgo" con 3 maestros y 67 alumnos.

Escuela TELESECUNDARIA núm.176" con 65 alumnos y tres maestros.

V. RELIGIÓN.

La religión preponderante es la Católica. Cuentan con Templo.

La fecha de Fiesta Patronal es el 23 de diciembre de cada año.

CACTERÍSTICAS	Localidad: LA CUADRILLA						
<div data-bbox="147 211 729 548" data-label="Image"> </div> <div data-bbox="219 550 718 582" data-label="Caption"> <p>Una vista de los cerros de Agustinos.</p> </div> <p data-bbox="147 624 793 1249"> La Cuadrilla es una comunidad que surgió del reparto agrario, que dotó de tierras ejidales al vecino San Bautista Cacalote, a tal grado que el nombre con el que se conoce oficialmente es “La Cuadrilla de Cacalote” con su núcleo de población muy propio. La característica de este lugar es la muy buena calidad de sus tierras que los campesinos del lugar hacen producir. Cada año se observan parcelas y parcelas sembradas de maíz, sorgo y cacahuate que, regadas una parte con agua de la presa del cubo localizada en la cabecera municipal, norman la economía de la población. Por esta comunidad han venido desfilando gente muy trabajadora, con líderes que luchan y defienden su ejido de todas las adversidades que se les han presentado y han logrado con el paso del tiempo, el respeto de los Ejidos adyacentes. </p> <p data-bbox="147 1250 368 1283">TADICIONES.-</p> <p data-bbox="147 1285 793 1544"> Cada año celebran sus fiestas religiosas, con la participación de los vecinos organizan eventos religiosos y populares el día 24 de junio en honor de su Santo Patrón San Juan Bautista y el 12 de diciembre en honor de la Virgen de Guadalupe. Música, cuetes, convivencia general entre las familias. </p>	<p data-bbox="833 173 1300 205">I.- UBICACIÓN Y POBLACIÓN.</p> <p data-bbox="819 249 1200 319">7.kms.al norte de la Cabecera Municipal.</p> <p data-bbox="819 321 1308 392">Coordenadas: Longitud: 100°48’01’’ Latitud: 20°19’55’’</p> <p data-bbox="819 394 1300 426">Altura sobre el nivel del mar: 1760</p> <p data-bbox="819 428 1115 460">Código Postal: 38717</p> <p data-bbox="819 462 1268 533">Categoría Política: Ranchería con dotación de Ejido. .</p> <hr/> <p data-bbox="862 624 1262 656">II.- HABITANTES. (INEGI)</p> <table border="1" data-bbox="819 658 1236 773"> <thead> <tr> <th data-bbox="819 658 972 691">Hombres.</th> <th data-bbox="972 658 1125 691">Mujeres</th> <th data-bbox="1125 658 1236 691">Total.</th> </tr> </thead> <tbody> <tr> <td data-bbox="882 734 933 767">199</td> <td data-bbox="1011 734 1062 767">197</td> <td data-bbox="1168 734 1219 767">396</td> </tr> </tbody> </table> <hr/> <p data-bbox="862 814 1286 847">III.- SERVICIOS PÚBLICOS.</p> <p data-bbox="819 849 1190 881">La Comunidad cuenta con:</p> <p data-bbox="819 883 1150 953">Agua Potable:80% de la Comunidad.</p> <p data-bbox="819 955 1019 988">Drenaje: 70%</p> <p data-bbox="819 990 1058 1022">Electricidad:90%</p> <p data-bbox="819 1024 1182 1056">Calles Pavimentadas: 40%</p> <p data-bbox="819 1058 1300 1129">Carretera de Acceso: Tarimoro-La Noria-La Cuadrilla.</p> <hr/> <p data-bbox="933 1157 1190 1190">IV EDUCACIÓN.</p> <p data-bbox="819 1191 1239 1262">Jardín de niños: “Vicente Riva Palacio” con 2 maestros y 27 alumnos.</p> <p data-bbox="819 1264 1239 1334">Escuela Primaria: “Lázaro Cárdenas” con 2 maestros y 56 alumnos.</p> <p data-bbox="948 1336 1172 1368">V. RELIGIÓN.</p> <p data-bbox="819 1370 1162 1403">Preponderante: Católica.</p> <p data-bbox="819 1405 1276 1595">Templo Católico: Fecha de Fiesta Patronal: 24 de junio y 12 de diciembre.</p>	Hombres.	Mujeres	Total.	199	197	396
Hombres.	Mujeres	Total.					
199	197	396					

CARACTERÍSTICAS



Vista del templo de la Cuesta desde la carretera.

En los últimos años, esta Comunidad ha tenido grandes avances. Lo que era una localidad casi olvidada del municipio, ahora gracias principalmente a la participación de los emigrantes que han estado enviando sus remesas a sus familias para hacer unas buenas casas y algunos han invertido en negocios que le han dado prosperidad a la Comunidad.

Anteriormente se conocía a la Cuesta por el buen pulque que ahí se producía. Los Tarimorenses asiduos a ese licor producto del maguey, hacían viaje especial a La Cuesta a tomarse un litro, o más, de pulque.

La excelente carretera que lo comunica ahora con el municipio y la región ha sido también un detonante que ha impulsado el desarrollo de la Comunidad.

Existen cerca de La Cuesta lo que se conoce como La Cueva del Fraile, que guarda muchos misterios y ha provocado una leyenda entre la población. Se dice que en esa cueva, que por cierto es bastante grande, servía de refugio a un grupo de bandoleros que acosaban a la gente de bien y que ahí mismo guardaban el dinero, semillas y todo tipo de enseres fruto de sus fechorías. Don Rito Canelo uno de los patriarcas de La Cuesta contaba esta y otras leyendas que tenían que ver con La Comunidad. Era una fiesta escuchar la plática con este señor. Otro personaje que también hizo ámpula en Tarimoro fue el Güero Cuestas que era de esos personajes pueblerinos simpáticos, que todo mundo conocía y que destilaba alegría y felicidad.

Localidad: LA CUESTA

I.- UBICACIÓN Y POBLACIÓN.

4 kms.. al Noreste de la Cabecera Municipal.

Coordenadas: Longitud: 100°43 31''
Latitud: 20°19'13''

Altura sobre el nivel del mar: 2060

Código Postal: 38706

Categoría Política: Ranchería.

II.- HABITANTES. (INEGI)

Hombres. Mujeres Total.

118	149	267
------------	------------	------------

III.- SERVICIOS PÚBLICOS.

La Comunidad cuenta con:
Agua Potable y Electricidad.

Carretera de Acceso: Tarimoro-Huapango

IV EDUCACIÓN.

Jardín de niños: "Rosaura Zapata

Cano" con 1 maestro y 8 alumnos

Escuela Primaria: "Benito Juárez" con un maestro y 22 alumnos.

V. RELIGIÓN.

Preponderante: Católica.

Templo Católico: Uno.

Fecha de Fiesta Patronal: 12 de diciembre.

CARACTERÍSTICAS



Templo de la Comunidad.

“El Señor de Esquipulitas” es el santo patrón de la Comunidad, se dice que un arriero pasaba por la comunidad. El Sr. Vicente Lara lo hospedó en su casa y al verlo tan cansado de su largo viaje que había emprendido, le ofreció techo y comida. Aquel arriero agradeció la hospitalidad de Don Vicente y le comunicó que tenía que seguir pues su destino estaba muy lejos de Charco Largo. Así que al otro día el señor, muy temprano emprendió su camino después de manifestar nuevamente su agradecimiento por las atenciones que había recibido. Al día siguiente, Don Vicente se dio cuenta que aquel arriero había dejado una caja olvidada. Don Vicente recogió aquella caja esperando que su dueño regresara por ella. Pasaron varios días y aquel Señor jamás volvió, por lo que Don Vicente y su esposa decidieron abrir aquella caja y cuál fue su sorpresa que se encontraron con la escultura de un Cristo crucificado muy antiguo y muy pequeño conocido como el Señor de Esquipulitas. A partir de esa fecha le hicieron su templo y lo convirtieron en el protector de Charco Largo.

El 15 de enero de cada año celebran su fiesta a donde acude toda la comunidad y en esa fecha se dan cita en su tierra todos los emigrantes y muchas personas de los lugares cercanos. Durante esa fiesta no falta la ceremonia religiosa, la quema de pólvora en gran escala, un jaripeo, encuentros deportivos y bailes. Charco Largo fue de las primeras comunidades que recibieron el beneficio de la dotación de tierras, que por cierto son de las más fértiles del municipio. Durante el tiempo que tiene la comunidad, han pasado personajes que han dejado huella. Entre ellos se menciona a Julio Sosa y Aureliano Bermúdez que incursionaron en la política del municipio. También se recuerda con mucho aprecio que se han distinguido por su trabajo en diferentes áreas en favor de la comunidad. Se recuerda a la Sra. Mari Carmen Bermúdez Ruiz, Rosa Ana Lule Cervantes y Ma. Guadalupe Ruiz Martínez

Localidad:
CHARCO LARGO

I.- UBICACIÓN Y POBLACIÓN.

7 kms, Al Poniente de la Cabecera Municipal.

Coordenadas: Longitud: 1048'45''

Latitud: 20°16'22''

Altura sobre el nivel del mar: 1755 metros.

Código Postal: 38725

Categoría Política: Ranchería con dotación de Ejido..

II.- HABITANTES.

Hombres.	Mujeres	Total
365	394	759

III.- SERVICIOS PÚBLICOS.

La Comunidad cuenta con:

Agua Potable: 50% de la

población, Drenaje: 90%;

Electricidad:100%

Calles Pavimentadas: 70%

Jardín Público: Uno

Carretera de Acceso:

Tarimoro-La Moncada-Charco Largo.

IV EDUCACIÓN.

Jardín de niños: “María

Fuentes Sandoval” con 2

Maestros y 28 alumnos

Una escuela Primaria:

“Alborada” con 3 Docentes y

84 alumnos

Escuela Secundaria: “Gral.

Emiliano Zapata” con 22

Maestros y 312 alumnos.

V. RELIGIÓN.

Preponderante: católica.

Templo Católico: Uno

Fecha de Fiesta Patronal: 15 de enero

CARACTERÍSTICAS**Localidad: LA
ESPERANZA****El Altar adornado en honor de la Virgen de Guadalupe**

La Esperanza se encuentra localizada muy cerca de El Acebuche, y muy cercana a la zona montañosa y boscosa de la Sierra de “Los Agustinos” una de las más conocidas en el estado de Guanajuato. Personas de la Comunidad durante la segunda mitad del siglo XX se dedicaban a explotar las minas de ópalo que existían en la serranía cerca de la comunidad.

El material extraído en las minas se comercializaba sobre todo en la ciudad de Querétaro. La calidad de esta piedra preciosa era y es ampliamente reconocida por la belleza que a la luz del sol, irradia los colores del arco iris. Su valor varía según la limpieza de la piedra y la pureza de su cristal. Ahora ya todas las minas están abandonadas.

Históricamente hablando, la Esperanza se distinguió por la protección que la gente brindó a estudiantes y maestros del seminario de Morelia, Mich., durante la persecución religiosa, conocida también como guerra Cristera. Donde el gobierno mandó cerrar los seminarios, por lo cual, todos aquellos futuros sacerdotes no cesaron en su vocación y a escondidas continuaban su preparación gracias al sacrificio y buena disposición de los sacerdotes que como maestros implementaban las aulas y conseguían entre el pueblo la alimentación y alojamiento de aquellos jóvenes.

**I.- UBICACIÓN Y
POBLACIÓN.**

8 kms. AL Sur De la
Cabecera Municipal.

Coordenadas: Longitud:
100°44'01” Latitud:
20°12'56”

**Altura sobre el nivel del
mar:** 1930 metros.

Código Postal: 38709

Categoría Política:
Ranchería.

**II.- HABITANTES.
(INEGI)**

Hombres.	Mujeres	Total
281	335	616

**III.- SERVICIOS PUB.
La Comunidad cuenta
con:**

Agua Potable: 90%

Drenaje: 85%

Electricidad:90%

Calles Pavimentadas: 1%

Carretera de Acceso:

**Ramal sobre la carretera:
Tarimoro-Acámbaro**

IV EDUCACIÓN.

**Jardín de niños: “21 De
marzo” Con 1 maestro y
28 alumnos.**

Escuela Primaria:

**“Nicolás Bravo” con 3
maestros y 65 alumnos.**

V. RELIGIÓN.

Preponderante: católica.

Templo Católico: Uno

Fecha de Fiesta Patronal:

**Último Sábado del mes de
diciembre.**

CARACTERÍSTICAS	Localidad: EL FÉNIX						
<div data-bbox="147 211 672 586" data-label="Image"> </div> <p data-bbox="175 586 632 654">Una típica casa habitación de La Comunidad.</p> <p data-bbox="147 700 661 1321">Algo curioso se presentó con este asentamiento, antes de 1993 El Fénix formaba parte del municipio de Acámbaro. Sin embargo, dada la proximidad del municipio de Tarimoro los habitantes decidieron hacer las gestiones ante las autoridades del H. Congreso y ante el Gobernador del Estado Vicente Fox Quezada para anexarse al municipio de Tarimoro. El Presidente Municipal Leopoldo Franco Álvarez vio con buenos ojos la intención de los habitantes y logró que se emitiera el Decreto gubernamental correspondiente para autorizar el anexo de El Fénix dentro del municipio de Tarimoro</p> <p data-bbox="147 1328 661 1582">A partir de su anexión, las autoridades municipales subsecuentes han puesto atención a la Comunidad, con pequeñas obras que han repercutido en el progreso de la localidad no obstante ser muy pequeña. El Fénix delimita la frontera con el vecino municipio de Acámbaro..</p>	<p data-bbox="694 211 1158 249">I.- UBICACIÓN Y POBLACIÓN.</p> <p data-bbox="686 287 1203 319">8 kms. al Sur De la Cabecera Municipal.</p> <p data-bbox="686 325 1172 357">Coordenadas: Longitud: 100°44'01''</p> <p data-bbox="901 363 1158 396">Latitud: 20°12'56''</p> <p data-bbox="686 401 1268 434">Altura sobre el nivel del mar: 1940 metros.</p> <p data-bbox="686 439 982 472">Código Postal: 38725</p> <p data-bbox="686 477 1082 510">Categoría Política: Ranchería</p> <hr/> <p data-bbox="801 592 1196 630">II.- HABITANTES. (INEGI)</p> <table border="1" data-bbox="686 662 1315 776"> <thead> <tr> <th data-bbox="686 662 825 700"><u>Hombres.</u></th> <th data-bbox="911 662 1025 700"><u>Mujeres</u></th> <th data-bbox="1139 662 1215 700"><u>Total.</u></th> </tr> </thead> <tbody> <tr> <td data-bbox="739 738 772 771">39</td> <td data-bbox="953 738 986 771">42</td> <td data-bbox="1168 738 1200 771">81</td> </tr> </tbody> </table> <hr/> <p data-bbox="843 820 1268 858">III.- SERVICIOS PÚBLICOS.</p> <p data-bbox="686 896 1058 929">La Comunidad cuenta con:</p> <p data-bbox="686 967 868 999">Electricidad:</p> <p data-bbox="686 1005 1282 1037">Carretera de Acceso: Tarimoro-Acámbaro.</p> <hr/> <p data-bbox="872 1087 1125 1125">IV EDUCACIÓN.</p> <p data-bbox="686 1125 1296 1309">Esta pequeña Comunidad no cuenta con ninguna institución educativa. Los niños en edad escolar se trasladan a las Comunidades cercanas como: Los Fierros y Parácuaro ésa del municipio de Acámbaro.</p> <hr/> <p data-bbox="896 1315 1110 1353">V. RELIGIÓN.</p> <p data-bbox="686 1391 1029 1424">Preponderante: Católica.</p> <p data-bbox="686 1429 1282 1576">No cuentan con capilla por lo cual los católicos acuden a Paràcuaro del municipio de Acámbaro que se encuentra a una corta distancia.</p>	<u>Hombres.</u>	<u>Mujeres</u>	<u>Total.</u>	39	42	81
<u>Hombres.</u>	<u>Mujeres</u>	<u>Total.</u>					
39	42	81					

CARACTERÍSTICAS



Templo de la Comunidad.

Esta localidad al igual que otras tiene varias fechas a celebra, ya que se caracteriza por su arraigada religiosidad. Su fiesta principal es en honor de la Virgen de La Salud se realiza el tercer sábado del mes de diciembre de cada año a la cual acuden la mayoría de los migrantes. La principal actividad es la ceremonia religiosa donde participa todos los feligreses. Abunda la quema de pólvora, las bandas musicales. El 15 de mayo festejan a San Isidro Labrador con las mañanitas con banda una misa por la noche y por la noche el coloquio que dura de 10 a 12 horas. Los Fierros se distingue por conservar esta tradición que lastimosamente se ha perdido en otras comunidades. En Semana Santa donde se hacen representaciones de la pasión de Cristo. En Navidad y año nuevo la gente se reúne primero en el templo para la ceremonia religiosa propia de esas fechas y posteriormente se reúnen las familias a convivir. Esta celebración se prolonga hasta el día 6 de enero.

Un acontecimiento importante de la comunidad fue lo que ocurrió durante la persecución religiosa (1926-1929). De acuerdo con la ley de ese tiempo mandó cerrar el seminario de Morelia. Sus superiores buscaron alojamiento entre los párrocos de la arquidiócesis de Morelia, la cual abarca el estado de Michoacán y parte de Guanajuato, para alojar a los seminaristas de aquella época. Los Fierros se convirtió en uno de los lugares donde se estableció un grupo de adolescentes y jóvenes para no interrumpir sus estudios. Se acondicionó un espacio anexo al templo y allí recibían sus clases. La Comunidad protegía a sacerdotes y alumnos.

Localidad: LOS FIERROS

I.- UBICACIÓN Y POBLACIÓN.

9 kms., al Sur De la Cabecera Municipal.

Coordenadas: Longitud: 100°45'35''

Latitud: 20°11'39''

Altura sobre el nivel del mar: 1970 metros.

Código Postal: 38725

Categoría Política: Ranchería

II.- HABITANTES. (INEGI)

<u>Hombres</u>	<u>Mujeres</u>	<u>Total</u>
782	851	1553

III.- SERVICIOS PÚBLICOS.

La Comunidad cuenta con: Agua Potable:

90% de la población. Drenaje: 70%

Electricidad: 90 % Calles Pavimentadas: 40%

Unidad de Salud: atendido por un médico y dos enfermeras.

Jardín Público:

Carretera de Acceso: Tarimoro-Los Fierros-Acámbaro

IV EDUCACIÓN.

Jardín de niños: "Hermenegildo Galeana "con dos maestros y 45 alumnos.

Escuela Primaria: "Luis Echeverría

Álvarez" con 7 maestros y 180 alumnos.

Escuela TELESECUNDARIA NÚM. 177 con 4 maestros y 91 alumnos.

bachillerato:

V. RELIGIÓN.

Preponderante: Católica.

Templo Católico: Uno

Fecha de Fiesta Patronal: Tercer sábado del mes de diciembre

CARACTERÍSTICAS



Hacienda de Galera de Panales.

Esta comunidad se le conoce como: Panales Galera o Galera de Panales, sin embargo, el nombre con el cual se fundó el 14 de junio de 1652 fue solamente de "PANALES". Aquí exponemos un fragmento del acta de su fundación, localizada en el Archivo General de La Nación. Ramo: Marquesado de Salvatierra enseguida se transcribe el texto: *"En San Andrés de Salvatierra en catorce días del mes de junio de 1652 años. Ante mí Don Diego Pérez Botello Alcalde Ordinario comisionado por su Majestad, habiendo venido ante dicho puesto citado a Juan de Sánanos Turcios y de Peralta del sitio de estancia del sitio de ganado mayor nombrado LOS PANALES. En virtud de dicha real provisión y continuando la dicha restitución, siendo presente el dicho Juan de Sámano, le cogí por la mano y lo metí en posesión del dicho sitio de estancia, se paseó por el campo arrancando hierbas y tiró piedras yendo en las casas y jacales que hay en el dicho sitio. Abrió las puertas de ellas y las cerró en demostración de posesión, la cual aprehendió quieta y pacíficamente; y yo se la doy del dicho sitio de estancia casas y jacales lo demás se halle anexo perteneciente según de la manera dicha Real Provisión (...) Panales es una de las Comunidades de la cual se han encontrado los documentos fidedignos de su fundación. También la única que ha conservado y mantenido el edificio de su hermosa hacienda.*

Localidad: PANALES

I.- UBICACIÓN Y POBLACIÓN.

7 kms. Al Poniente de la Cabecera municipal.

Coordenadas: Longitud: 100°48'46''
Latitud: 20°17'44''

Altura sobre el nivel del mar: 1755 mts.

Código Postal: 38710

Categoría Política: Ranchería con dotación de Ejido.

II.- HABITANTES. (INEGI)

<u>Hombres.</u>	<u>Mujeres</u>	<u>Total.</u>
-----------------	----------------	---------------

659	703	1362
-----	-----	------

III.- SERVICIOS PÚBLICOS.

La Comunidad cuenta con:

Agua Potable, Drenaje, Electricidad
Calles Pavimentadas. Jardín Público.

Carretera de Acceso: Tarimoro-La
Moncada-Galera de Panales.

IV EDUCACIÓN.

Jardín de niños: "Sor Juana Inés de
la Cruz. Con 4maestros y 54 alumnos.

Escuela Primaria: "Enrique C.
Rébsamen "con 7 maestros y 144
alumnos.

Un Video Bachillerato

V. RELIGIÓN.

Preponderante: Católica.

Templo Católico:

Fecha de Fiesta Patronal: 15 de Mayo

CARACTERÍSTICAS**Localidad: GUADALUPE**

Placita del Rancho

Es el rancho de Guadalupe una de las comunidades pequeñas alejadas de la cabecera municipal. Por esa razón tal vez se encuentra muy olvidada en cuanto a la ministración de servicios. Ubicada en la parte alta de los cerros, ha sido muy complicado el suministro de agua potable. No obstante, los estudios y perforaciones de pozos que se han hecho alrededor de la comunidad, los esfuerzos han resultado infructuosos; de tal manera que se optó de surtir de agua, a través de un equipo de rebombeo para llevar el preciado líquido desde un pozo ubicado en la cabecera municipal.

La carencia de agua ha sido motivo de desacuerdo entre otras comunidades como es el caso de Llano Grande que recibe el agua también con sistema de rebombeo de un pozo localizado en la comunidad de Cerro Prieto. Se supone que el agua se destinaría para varias comunidades de la parte alta del municipio como: Huapango, El Toro. Sin embargo, se ha presentado un problema de tipo social que ha impedido compartir este servicio de agua potable con las comunidades en cuestión.

I.- UBICACIÓN Y POBLACIÓN.

13kms. aL Noreste de la Cabecera Municipal.

Coordenadas: Longitud: 100°42'25''

Latitud: 20°23'56''

Altura sobre el nivel del mar: 2180 metros.**Código Postal:** 38713**Categoría Política:** Ranchería.**II.- HABITANTES. (INEGI)**

Hombres.	Mujeres	Total.
66	86	152

III.- SERVICIOS PÚBLICOS.

La Comunidad cuenta con: Agua Potable, Electricidad, Unidad de Salud con un Médico y una enfermera.

Carretera de Acceso: Tarimoro-Huapango-Guadalupe.

IV EDUCACIÓN.

Dada la escasa población escolar, en esta Comunidad no existe ninguna institución Educativa de ningún nivel. Los niños van a las comunidades cercanas, especialmente Huapango.

V. RELIGIÓN.**Preponderante: Católica.****Templo Católico: Uno.****Fecha de Fiesta Patronal: 12 de Diciembre.**

CARACTERÍSTICAS	Localidad: HACIENDA VIEJA						
 <p>La Hacienda Vieja es un asentamiento propiamente la sede de una sola familia, que ha venido creciendo de manera muy lenta pero los vecinos están arraigados en permanecer en ese lugar porque ahí tienen sus tierras, varias generaciones de la misma familia han mantenido habitada esta pequeña comunidad. La naturaleza ha sido muy benigna en este lugar, ya que cuentan con un inacabable manantial que surte a la escasa población. Debido a este beneficio los vecinos han contribuido a la conservación de la flora silvestre y hasta cuentan con árboles frutales. La agricultura y La crianza de animales son las actividades que mantienen la economía de esa pequeña, pero bonita población. Muy cerca de la Hacienda Vieja se encuentra el Instituto Tecnológico de Tarimoro dependiente del de Irapuato y muy pronto estará lista la construcción de una base militar. Estas instalaciones vienen a reforzar de alguna manera la economía y la calidad de vida de los habitantes de la comunidad.</p>	<p style="text-align: center;">I.- UBICACIÓN Y POBLACIÓN.</p> <p>3.5 kms. al Sur De la Cabecera Municipal. Coordenadas: Longitud: 100°44'31'' Latitud: 20°14'32'' Altura sobre el nivel del mar: 1870 metros. Código Postal: 38700 Categoría Política: Ranchería..</p> <hr/> <p style="text-align: center;">II.- HABITANTES. (INEGI)</p> <table border="1" style="width: 100%; border-collapse: collapse;"> <thead> <tr> <th style="text-align: center;"><u>Hombres.</u></th> <th style="text-align: center;"><u>Mujeres</u></th> <th style="text-align: center;"><u>Total.</u></th> </tr> </thead> <tbody> <tr> <td style="text-align: center;">15</td> <td style="text-align: center;">12</td> <td style="text-align: center;">27</td> </tr> </tbody> </table> <hr/> <p style="text-align: center;">III.- SERVICIOS PÚBLICOS.</p> <p>La Comunidad cuenta con: Agua de manantial, Electricidad en un 60% y una calle pavimentada.</p> <p>Carretera de Acceso: Carretera: Tarimoro-Acámbaro kmm.3.5</p> <hr/> <p style="text-align: center;">IV EDUCACIÓN.</p> <p>Dada la escasa población de esta Comunidad, no hay ninguna Institución Educativa de ningún nivel. Los niños en edad escolar acuden a la Comunidad de El _Acebuche.</p> <hr/> <p style="text-align: center;">V. RELIGIÓN.</p> <p>Preponderante: Católica.</p> <hr/>	<u>Hombres.</u>	<u>Mujeres</u>	<u>Total.</u>	15	12	27
<u>Hombres.</u>	<u>Mujeres</u>	<u>Total.</u>					
15	12	27					

CARACTERÍSTICAS**Localidad: HUAPANGO****La bella y amplia parroquia de Huapango**

Esta comunidad, ha sido el núcleo de los asentamientos localizados en la parte alta al noreste del municipio. Ahora que se erigió la parroquia, de la cual dependen las comunidades de: El Toro, Guadalupe, El Terreo, El Carrizo, Llano Grande, robusteciendo su influencia sobre ellas; las cuales han sufrido por muchos años el grave problema de la carencia de agua. Se ha intentado llevar el preciado líquido desde la parte baja del municipio. Todavía a estas alturas no se resuelve completamente este problema. En tiempos de la colonización de estas tierras, Se instauró una hacienda que dominaba la parte alta del municipio. Uno de sus últimos propietarios fue Don Ciro Valenzuela y familia. Este Señor hizo ámpula en toda la región. Como todos los hacendados de aquel tiempo, explotaba y acosaba a todos los campesinos tratándolos como esclavos. Hasta que llegó la revolución de 1910 y las cosas cambiaron de raíz, aun cuando los hacendados no permitieron que se repartieran las tierras, a costa de amenazas y acoso a la gente.

Destaca en este lugar la construcción de su majestuoso templo, iniciado por el Padre Juan Zavala y terminado por el padre "Chema" José Ma. Patiño, quien llevó al Delegado Apostólico del Papa Monseñor Gerolamo Prigione a bendecirlo el 27 de diciembre de 1983.

I.-UBICACIÓN Y POBLACIÓN.

12 kms. AL Noreste de la Cabecera Municipal.

Coordenadas: Longitud: 100°41'05'' Latitud: 20°21'64''

Altura sobre el nivel del mar: 2150 m.

Código Postal: 38712

Categoría Política: Ranchería.

II.- HABITANTES. (INEGI)

Hombres. Mujeres Total.

293	337	630
------------	------------	------------

III.- SERVICIOS PÚBLICOS.

La Comunidad cuenta con: Agua Potable, Electricidad, Calles Pavimentadas,

Unidad de Salud atendida por un médico y una enfermera. Oficina de Registro Civil,

Panteón y Jardín Público:

Carretera de Acceso: Tarimoro-Apaseo el Alto. Km.12

IV EDUCACIÓN.

Jardín de niños: "Manuel Acuña" con un maestro y 19 alumnos.

Escuela Primaria: José María Morelos" con 3 maestros y 69 alumnos.

Escuela Telesecundaria Núm. 249 con 3 maestros y 79 alumnos.

Un Video bachillerato.

V. RELIGIÓN.

Preponderante: Católica. Templo Católico: Uno muy bien construido.

Fecha de Fiesta Patronal: Mes de Diciembre

CARACTERÍSTICAS



Esta comunidad se encuentra en la parte más alta del municipio, por su situación geográfica permaneció muchos años en el olvido del gobierno. Sin embargo, con la construcción de la carretera: Tarimoro-Huapango-Apaseo el Alto, sobre esta carretera a la altura del poblado El Terrero parte el camino hacia Llano Grande, con lo cual se dio vida a todo ese sector de las montañas más altas del municipio.

Primero llegó la instrucción del servicio eléctrico y se estableció una comunicación de terracería que conectó a Llano Grande con el municipio.

Poco a poco esta comunidad se ha venido desarrollando a través de obras para beneficio de sus habitantes. El problema primordial que se atacó fue llevar agua potable por medio de un rebombeo de un pozo ubicado en Tarimoro hasta la punta del cerro para de ahí derivarlo hacia las comunidades de la región de Huapango y demás asentamientos, pero se provocó un problema social entre las comunidades y se tuvo que recurrir a otras acciones.

Es conveniente destacar la cría de ganado vacuno, que produce Llano Grande y que se traduce en la leche, queso y jocoque que son muy estimados en todo el municipio.

Localidad: LLANO GRANDE

I.- UBICACIÓN Y POBLACIÓN.

15 kms. AL Nororiente de la Cabecera Municipal.

Coordenadas: Longitud:

100°41'03' Latitud: 20°20'13''

Altura sobre el nivel del mar:

2321 metros.

Código Postal: 38713

Categoría Política: Ranchería.

II.- HABITANTES. (INEGI)

Hombres.	Mujeres	Total.
-----------------	----------------	---------------

152

219

371

III.- SERVICIOS PÚBLICOS.

La Comunidad cuenta con:

Agua Potable, Electricidad, Calles Pavimentadas, Unidad de Salud con 1 médico y una enfermera.

Carretera de Acceso:

Tarimoro-Huapango-El Terrero-Llano Grande.

IV EDUCACIÓN.

Jardín de niños: "Sostenes Rocha" con 1 maestro y 8 alumnos.

Escuela Primaria: "Año de Juárez" con 1 maestro y 17 alumnos.

Escuela Telesecundaria núm.656 con 1 maestro y 17 alumnos.

V. RELIGIÓN.

Preponderante: Católica.

Templo Católico: Uno

Fecha de Fiesta Patronal: 12 de febrero

CARACTERÍSTICAS**Localidad: MINILLAS****Templo local**

A punto de desaparecer se localiza el bordo El Sartenejo, que es muy importante en la zona alta del municipio, ya que es utilizado para la agricultura y sobre todo para los animales. Con motivo de la sequía que azota al municipio, en este tiempo se encuentra agotado.

TRADICIONES.

En esta comunidad se tiene una tradición religiosa que es el culto a la Virgen de Guadalupe, ya que la celebran el día 12 de diciembre de cada año con el rezo del sato rosario a la virgen peregrina durante 28 días, llevando a la imagen en peregrinación de una casa a otra. Culminando el día 12 de diciembre con mañanitas a las 6:00 horas. Encuentro de peregrinos a las 12:00 horas y a la una de la tarde se celebra una Misa solemne. Después de las ceremonias religiosas, en la comunidad toca la banda de música sin faltar la quema de pólvora.

I.- UBICACIÓN Y POBLACIÓN.

8 kms al nororiente de la Cabecera Municipal.

Coordenadas: Longitud: 100°41'03''

Latitud: 20°20'14''

Altura sobre el nivel del mar: 2210 metros.**Código Postal:** 38716**Categoría Política:** Ranchería**II.- HABITANTES. (INEGI.2020)**

Hombres.	Mujeres	Total.
207	276	483

III.- SERVICIOS PÚBLICOS.**La Comunidad cuenta con: Agua Potable y Electricidad:****Unidad de Salud con un médico y una enfermera.****Carretera de Acceso: Tarimoro-Apaseo el alto-Minillas.****IV EDUCACIÓN.****Jardín de niños "Octavio Paz" con 1 maestro y 14 Alumnos.****Escuela Primaria: "Emiliano Zapata" con dos maestros y 38 alumnos.****Escuela Telesecundaria núm. 933 con 2 maestros y 32 alumnos.****V. RELIGIÓN.****Preponderante: Católica.****Templo Católico: uno****Fecha de Fiesta Patronal: 12 de diciembre**

CARACTERÍSTICAS



Parroquia de La Moncada.

Es La Moncada la Comunidad más grande e importante del municipio. Al paso del tiempo ha venido creciendo tanto en población como en infraestructura urbana con que cuenta y su aportación en materia económica, a través de los productos agrícolas que ahí se cultivan aprovechando las mejores tierras del municipio. La Moncada y sus comunidades cercanas como: Panales Galera, Panales Jamaica, San Nicolás de la Condesa forman el sector más productivo de la jurisdicción de Tarimoro.

El origen histórico del pueblo es un poco confuso porque no se han encontrado los elementos históricos para definir la fecha de su fundación. Sin embargo, se puede considerar, que la Moncada nació con la creación del “Mayorazgo de Tarimoro” ocurrido a partir del año 1606, siendo Don Jerónimo López y familia. De hecho, la ciudad de Salvatierra nació en terrenos de la jurisdicción del mismo mayorazgo. De tal manera que La Moncada era una Estancia de Ganado Mayor perteneciente a Don Jerónimo. Por lo que la antigüedad de La Moncada se ubica en el siglo XVII. La categoría de Pueblo la otorgó el Ayuntamiento Constitucional de Tarimoro el 18 de octubre de 2004 En lo religioso ya tiene la categoría de Parroquia que abarca las localidades de: Panales Galera, Panales Jamaica, San Nicolás y La Salud..

Localidad: LA MONCADA

I.-UBICACIÓN - POBLACIÓN

5 kms. al Poniente de la Cabecera Municipal.

Coordenadas: Longitud:

100°39'33'' Latitud: 20°22'35''

Altura: 1756

Código Postal: 38720

Categoría Política: Pueblo con dotación de Ejido. .

II.- HABITANTES. (INEGI)

Hombres	Mujeres	Total.
2,217	2,321	4.598

III.- SERVICIOS PÚBLICOS.

La Comunidad cuenta con:

Agua Potable, Drenaje,

Electricidad, pavimentación.

Unidad de Salud con 3 médicos y 6 enfermeras.

Oficina de Registro Civil,

Panteón y Jardín Público:

Carretera de Acceso: Tarimoro

IV EDUCACIÓN.

3 Jardines de niños: “Josefa Ortiz de Domínguez” con 3 maestros y 67 alumnos; “Niños Héroe” con 3 maestros y 25 alumnos; “Mariano Abasolo” con 3 maestros y 74 alumnos. 3 escuelas primarias:

“José María Morelos” con 6 maestros y 182 alumnos;

“Netzahalcóyotl” con 6 maestros y 191 alumnos;

“Niños Héroe” con 6 maestros y 100 alumnos;

V. RELIGIÓN.

Preponderante: Católica.

Templo Católico: 3. Fecha de

Fiesta Patronal: 1ª de mayo

CARACTERÍSTICAS

Localidad: LA NOPALERA



Mural en la parada de autobuses. La Nopalera.

Este mural fue realizado por el pintor tarimoreño: José Miguel Patiño Méndez. En esta Comunidad celebra su Fiesta religiosa el 31 de mayo de cada año, donde hay ceremonias religiosas, ameniza una banda de música, se queman fuegos artificiales.

Aparte de esta fecha se celebra otra fiesta en honor de la Virgen Peregrina cada día 12 de julio de cada año.

Se reconoce en la comunidad al señor Antonio Canedo, quien fue una persona que gestionó varias obras ras en beneficio de la nopalera incluyendo el servicio de energía eléctrica.

I.- UBICACIÓN Y POBLACIÓN.

12 kms. AL Nororiente de la Cabecera Municipal.

Coordenadas: Longitud: 100°39'36''
Latitud: 20°22'37''

Altura sobre el nivel del mar: 2255 metros.

Código Postal: 38714

Categoría Política: Ranchería.

II.- HABITANTES. (INEGI)

<u>Hombres.</u>	<u>Mujeres</u>	<u>Total.</u>
89	88	177

III.- SERVICIOS PÚBLICOS.

La Comunidad cuenta con:
Agua Potable, Electricidad, 50% de calles pavimentadas y Jardín público.
Carretera de Acceso:

IV EDUCACIÓN.

Jardín de niños: "Herminio Martínez" con 1 maestro y 10 alumnos.

Escuela Primaria: "Niños Héroe" con 2 maestros y 34 alumnos.

V. RELIGIÓN.

Preponderante: Católica.

Templo Católico: Uno

Fecha de Fiesta Patronal: 31 de mayo

CARACTERÍSTICAS



La Noria de Gallegos y Providencia de La Noria son dos comunidades en una, puesto que se encuentran conurbadas en un solo asentamiento. Ambas comparten los servicios públicos, las instituciones de salud y de educación. Quizá la única diferencia es que La Noria de Gallegos cuenta con dotación de tierras ejidales y la otra la mayor parte es pequeña propiedad. Esta comunidad se encuentra localizada justo en el camino Real antiguo sobre el cual se construyó la carretera: Tarimoro-Entronque: Celaya-Salvatierra. El camino real fue testigo del paso y estancia de varios personajes de la historia de México, En tiempos de la Independencia la comunicación de Celaya hacia Acámbaro obligadamente su paso era por La Noria. El Sr. Cura Hidalgo, que con frecuencia viajaba de Dolores a Acámbaro. Los insurgentes y realistas utilizaron en varias ocasiones transitaron ese camino que estaba muy ancho y parejo sin ninguna elevación, La Noria es una localidad muy religiosa. El 5 de febrero de 1993 el Arzobispo de Morelia: Estandisla Alcaraz, expidió la autorización que convertía La Noria en parroquia, cuya jurisdicción abarca las Comunidades de: Buenavista, Cerro Prieto, La Cuadrilla y San Juan B. Cacalote. Cuenta con un magnífico templo que recientemente se construyó.

Localidad: LA NORIA

I.- UBICACIÓN Y POBLACIÓN.

5 kms., al Norte de la Cabecera Municipal.

Coordenadas: Longitud: 100°46'49''

Latitud: 20°20'19''

Altura sobre el nivel del mar: 1770 ms.

Código Postal: 38700

Categoría Política: Ranchería con dotación de Ejido.

II.- HABITANTES. (INEGI)

Hombres.	Mujeres	Total.
443	467	910

III.- SERVICIOS PÚBLICOS.

La Comunidad cuenta con: Agua Potable,

Drenaje, Electricidad, calles Pavimentadas:

Unidad de Salud: con 3 médicos y 4 enfermeras. Oficina de Registro Civil, Panteón y Jardín Público.

Carretera de Acceso: Tarimoro-La Noria-Celaya.

IV EDUCACIÓN.

Jardín de niños: "José María Pino Suárez" con 1 maestro y 22 alumnos.

Escuela Primaria: "Constitución 1857" con 7 maestros y 170 alumnos.

Bachillerato "Sabes. Tarimoro Norte".

V. RELIGIÓN.

Preponderante: Católica.

Templo Católico: Dos.

Fecha de Fiesta Patronal: 15 de Mayo.

Todavía conservan la tradición de presentar un coloquio durante sus fiestas.

CARACTERÍSTICAS**Localidad: OJO DE AGUA DE NIETO****Templo del lugr.**

Viajando de la cabecera municipal hacia el Oriente sobre la carretera: Tarimoro-Huapango-Apaseo el Alto, a los pocos metros se inicia la subida hacia la parte cerril que lleva a varias comunidades; como: La Cuesta, adelante de la cual se encuentra el camino que entronca hacia El Ojo de Agua de Nieto, que es un lugar habitado por unas cuantas familias que se han arraigado a sus tierras, no obstante, las condiciones propias de un terreno en pleno cerro. La gente vive con lo poco que obtienen de sus parcelas y la crianza de animales.

Del Ojo de Agua proviene la familia Ortega que es muy numerosa y que emigraron al pueblo sobre todo en la época de la repartición de tierras ejidales. Una de las personas que se destacó como líder agrario fue Don Natividad Ortega. La gente de Tarimoro, por presiones del clero y los hacendados de entonces, tenía el temor de agruparse y solicitar la creación del ejido, porque estaban convencidos que no podían sustraer la tierra a sus propietarios. “Don Nate”, así conocían al Sr. Ortega, animó a algunos de sus paisanos del Ojo de Agua para que se incorporaran en la lista de peticionarios de tierras, lo cual logró. De esa manera nació el Ejido Tarimoro. En el aspecto religioso festejan durante el mes de junio de cada año al Corazón de Jesús.

I.- UBICACIÓN Y POBLACIÓN.

6 kms al Noreste de la Cabecera Municipal.

Coordenadas: Longitud: 100°46’49’’
Latitud: 20°20’19’’

Altura sobre el nivel del mar: 1770 metros.

Código Postal: 38710

Categoría Política: Ranchería con dotación de Ejido.

II.- HABITANTES. (INEGI)

Hombres.	Mujeres	Total.
-----------------	----------------	---------------

106	129	235
------------	------------	------------

III.- SERVICIOS PÚBLICOS.

La Comunidad cuenta con:
Agua Potable y Electricidad.
Carretera de Acceso:

IV EDUCACIÓN.

Jardín de niños: “Carmen Rendón de Serrano” con 1 maestro y 10 alumnos.

Escuela Primaria: “Lic. Don Benito Juárez” con 1 Maestro y 14 Alumnos.

V. RELIGIÓN.

Preponderante: Católica.
Templo Católico: Uno
Fecha de Fiesta Patronal: Variable

CARACTERÍSTICAS**Localidad: PANALES JAMAICA****Templo de Panales Jamaica.**

“Cañones” es el nombre con el cual se conoce más a esta Comunidad; sin embargo, su nombre oficial es Panales Jamaica con el cual se le denominó cuando se creó el Ejido. Cañones es una de las localidades más grandes del municipio. Su ubicación geográfica es muy privilegiada ya que se encuentra sobre la carretera estatal 45 que va de Celaya a Salvatierra. Esta situación le ha permitido contar con un medio de comunicación de primer orden. Por la cercanía tanto a Celaya como a Salvatierra ha favorecido a una gran parte de obreros: hombres y mujeres que se desplazan diariamente a la región del corredor industrial del Bajío Guanajuatense, donde se han venido instalando empresas de todo tipo, ofreciendo trabajo a miles de trabajadores. Los jóvenes estudiantes tienen la oportunidad de acceder a las instituciones educativas de todos los niveles ubicadas en esta zona.

Por otra parte, las tierras de cultivo son de muy buena calidad, la mayoría beneficiadas con riego con bombeo. De tal manera que en Cañones sobra la oferta de trabajo y de estudios con lo cual lo posesiona en una de las comunidades más desarrolladas del municipio de Tarimoro. Existen vestigios importantes de una hacienda, que desgraciadamente no se ha conservado y se ha ido habilitando de casas habitación sin ningún orden.

I.- UBICACIÓN Y POBLACIÓN.

7 kms.. al Poniente de la Cabecera Municipal.

Coordenadas: Longitud: 100°49'25''

Latitud: 20°17'45''

Altura sobre el nivel del mar: 1750

Código Postal: 38710

Categoría Política: Ranchería con dotación de Ejido.

II.- HABITANTES. (INEGI)

Hombres.	Mujeres	Total.
1,074	1,176	2,250

III.- SERVICIOS PÚBLICOS.

La Comunidad cuenta con:

Agua Potable. Drenaje, Electricidad, Calles Pavimentadas, Panteón y Jardín Público:

Carretera de Acceso: Tarimoro-La Moncada-Salvatierra-Celaya.

IV EDUCACIÓN.

Jardín de niños: “Francisco Eduardo Tres Guerras” con 4 Maestros y 93 Alumnos.

2 Escuelas Primarias: “Juventino Rosas” con 4 Maestros y 99 Alumnos y “Felipe Carrillo Puerto” con 6 Maestros y 160 Alumnos.

Escuela Telesecundaria núm.. 179 con 6 Maestros y 24 Alumnos

V. RELIGIÓN.

Preponderante: Católica.

Templo Católico Uno. Fecha de

Fiesta Patronal: Viernes de Dolores de cada año

CARACTERÍSTICAS

Localidad: PROVIDENCIA DE CACALOTE.



Hacienda de Cacalote.

Providencia de Cacalote y San Juan Bautista. Cacalote urbanísticamente hablando son un solo asentamiento. Su división resulta muy compleja, porque de una calle a otra o de una acera a la otra repentinamente una es de San Juan B. Cacalote y la otra dice la gente que es Providencia. Esta circunstancia ha sido afortunadamente porque la unidad de las dos Comunidades ha dado pábulo a un mejor desarrollo en cuanto a obras de infraestructura de servicios se refiere; además los pobladores han convivido durante años sin ningún problema. Los vecinos aseguran que el casco de la magnífica hacienda, cuyos vestigios aún se conservan, se encuentra en terrenos de Providencia. Los vecinos han contribuido para que esa hermosa construcción se haya mantenido por muchos años. Tiene en su interior unas galeras que todavía están más o menos bien conservadas. De cualquier manera, Providencia y San Juan Cacalote son Comunidades prósperas en la agricultura por sus excelentes tierras que cultivan, una parte con riego de bombeo y otra por las hectáreas que se riegan con agua de la presa del Cubo ubicada en la cabecera municipal. Un dato curioso es que en los Cacalotes, el deporte que mayor aficionados tiene es el beisbol. Dato curioso porque solamente en esa Comunidad del municipio se practica ese deporte y de donde han salido excelentes beisbolistas.

I.- UBICACIÓN Y POBLACIÓN.

7 kms. Al Norte de la Cabecera Municipal.

Coordenadas: Longitud: 100°47'20''
Latitud: 20°20'54''

Altura sobre el nivel del mar: 1765 metros.

Código Postal: 38715

Categoría Política: Ranchería con dotación de Ejido.

II.- HABITANTES. (INEGI)

<u>Hombres.</u>	<u>Mujeres</u>	<u>Total.</u>
-----------------	----------------	---------------

309	356	665
------------	------------	------------

III.- SERVICIOS PÚBLICOS.

La Comunidad cuenta con:

Agua Potable 50 %; Drenaje:50%

Electricidad: 50%,

Calles Pavimentadas: 25%

Carretera de Acceso: Tarimoro-La Noria-Cacalote.

IV EDUCACIÓN.

Providencia de Cacalote y San Juan B. Cacalote físicamente están unidos, por lo tanto, las Instituciones se encuentran en San Juan B. Cacalote a donde acuden los niños de nivel básico.

V. RELIGIÓN.

Preponderante: Católica.

Templo Católico: Uno

Fecha de Fiesta Patronal: 24 de junio

CARACTERÍSTICAS**Localidad: PROVIDENCIA DE LA NORIA****La parroquia** de San Isidro de la Noria.

Otro caso parecido al anterior de los Cacalote, Providencia de La Noria y La Noria de Gallegos, comparten la zona urbana convirtiéndose en un solo asentamiento. Los servicios públicos e Instituciones educativas se han realizado sin ningún tipo de discriminación ya que siempre se ha buscado el bienestar de la gente de ambas comunidades.

En el aspecto religioso la Noria ahora ya es considerada como Parroquia con una jurisdicción que abarca las Comunidades de: San Juan Bautista Cacalote, Providencia de Cacalote y la Cuadrilla.

El 5 de febrero de 1993, el Sr. Arzobispo de Morelia Don, Estanislao Alcaraz se dignó erigir la nueva parroquia de San Isidro Labrador, conformada por las comunidades: San Juan Bautista Cacalote, La Cuadrilla, San Vicente Cerro Prieto, San Antonio de Padua Buenavista y como cabecera parroquial la Comunidad de La Noria. Algunos de los padres al frente de la parroquia son: Roberto González, Eloy Martínez, Juan Martínez Miguel Ángel García, Javier Monge, Andrés Tapia y Rigoberto González, han desempeñado el cargo de Párroco en la Comunidad. El edificio de la Parroquia se empezó a construir en 1994.

I.- UBICACIÓN Y POBLACIÓN.

6 kms al Norte de la Cabecera Municipal.

Coordenadas: Longitud: 100°46'43''
Latitud: 20°20'54''

Altura sobre el nivel del mar: 1765 metros.

Código Postal: 38715

Categoría Política: Ranchería.

II.- HABITANTES. (INEGI)

<u>Hombres.</u>	<u>Mujeres</u>	<u>Total.</u>
472	509	981

III.- SERVICIOS PÚBLICOS.

La Comunidad cuenta con:
Agua Potable, Drenaje, Electricidad, Calles Pavimentadas
Carretera de Acceso: Tarimoro-La Noria-Entronque carretera: Celaya-Salvatierra.


IV EDUCACIÓN.

Jardín de niños: "Emiliano Zapata" con 2 Maestros y 47 alumnos.

V. RELIGIÓN.

Preponderante: Católica.
Templos: Dos.

Fecha de Fiesta Patronal: 15 de Mayo.

CARACTERÍSTICAS	Localidad: LA SALUD						
 <p data-bbox="165 674 672 729">Una vista de la Sierra de Agustinos desde La Salud.</p> <p data-bbox="147 811 694 988">Esta es otra de las comunidades más pequeñas del municipio de Tarimoro. La habitan especialmente los integrantes de una familia, que escogió este lugar para estar más cerca de sus terrenos de cultivo.</p> <p data-bbox="147 1033 694 1210">La localidad de Panales Jamaica se encuentra a escaso kilómetro y medio, por lo cual en primera instancia acuden a aprovechar las instituciones educativas para la preparación de sus hijos.</p> <p data-bbox="147 1256 694 1471">Sin embargo, la gente de la Salud tiene la oportunidad de viajar a Salvatierra o a Celaya, ya que se encuentra a un lado de la carretera que conecta estas ciudades. Que cuentan con grandes comercios y servicios de salud pública.</p>	<p data-bbox="718 177 1175 243">I.- UBICACIÓN Y POBLACIÓN.</p> <p data-bbox="718 287 1308 319">9 kms. Al Poniente de la Cabecera Municipal.</p> <p data-bbox="718 325 1208 357">Coordenadas: Longitud: 100°48'46''</p> <p data-bbox="932 363 1193 396">Latitud: 20°18'53''</p> <p data-bbox="718 401 1300 434">Altura sobre el nivel del mar: 1760 metros.</p> <p data-bbox="718 439 1015 472">Código Postal: 38700</p> <p data-bbox="718 477 1129 510">Categoría Política: Ranchería..</p> <hr/> <p data-bbox="822 592 1215 624">II.- HABITANTES. (INEGI)</p> <table border="1" data-bbox="718 662 1319 776"> <thead> <tr> <th data-bbox="718 662 858 694">Hombres.</th> <th data-bbox="953 662 1072 694">Mujeres</th> <th data-bbox="1172 662 1258 694">Total.</th> </tr> </thead> <tbody> <tr> <td data-bbox="782 738 815 771">10</td> <td data-bbox="996 738 1029 771">12</td> <td data-bbox="1186 738 1219 771">22</td> </tr> </tbody> </table> <hr/> <p data-bbox="829 820 1250 852">III.- SERVICIOS PÚBLICOS.</p> <p data-bbox="718 896 1108 963">La Comunidad cuenta con: Agua Potable y Electricidad.</p> <p data-bbox="718 1007 1272 1073">Carretera de Acceso: Tarimoro-La Moncada- Salvatierra-Celaya- La Salud.</p> <hr/> <p data-bbox="893 1125 1143 1157">IV EDUCACIÓN.</p> <p data-bbox="718 1163 1308 1306">No existen Instituciones Educativas dada la poca población. Los niños en edad escolar acuden a Panales Jamaica comunidad que está cerca.</p> <hr/>	Hombres.	Mujeres	Total.	10	12	22
Hombres.	Mujeres	Total.					
10	12	22					

CARACTERÍSTICAS



Esta Comunidad es de las más importantes del municipio por su producción agrícola con diferentes cultivos: maíz, trigo, cacahuate y sorgo. Está muy bien comunicada con carreteras pavimentadas.

En esta Comunidad nació uno de los héroes del municipio que participaron en la Guerra de Independencia en 1810. IGNACIO CENTENO es su nombre, quien se unió al ejército del Padre de la Patria Don Miguel Hidalgo y Costilla a su paso por el municipio de Celaya, Gto. Hidalgo le otorgó el grado de Capitán, ya que Centeno se presentó ante él con un grupo de campesinos deseosos por luchar a favor de la independencia. El Sr. Hidalgo le encomendó varias comisiones, una de las cuales fue la de proteger a la familia del sabio escritor y político Don Lucas Alamán, durante la batalla de la toma de Granaditas, por las tropas de Hidalgo, acaecida en la ciudad de Guanajuato el 28 de septiembre de 1810.

TRADICIÓN: La celebración de las fiestas patronales, son organizadas por un Comité quienes, con la aportación de los habitantes de la comunidad, se celebran procesiones, misas y se prepara a los niños para recibir los sacramentos. Para amenizar la fiesta, Contratan bandas de música, fuegos pirotécnicos: cohetones, luces y castillo. Organizan bailes. Los jóvenes y niños disfrutan los juegos mecánicos y consumen lo que los puestos ambulantes les ofrecen. Las familias se congregan en una casa para compartir los alimentos, que generalmente consisten en: mole, barbacoa, carnitas. Es realmente un ambiente festivo el que se percibe durante las celebraciones

**Localidad: SAN JUAN
BAUTISTA CACALOTE**

I.- UBICACIÓN Y POBLACIÓN.

8 kms. Al Norte de la Cabecera Municipal.

Coordenadas: Longitud:

100°47'24''

Latitud: 20°20'44''

Altura sobre el nivel del mar: 1770

Código Postal: 38710

Categoría Política: Ranchería con dotación de Ejido.

II.- HABITANTES. (INEGI. 2020)

<u>Hombres.</u>	<u>Mujeres</u>	<u>Total.</u>
-----------------	----------------	---------------

573	668	1241
------------	------------	-------------

III.- SERVICIOS PÚBLICOS.

La Comunidad cuenta con:

Agua Potable: 70%; Drenaje: 60%

Electricidad: 75%

Calles Pavimentadas: 70%

Carretera de Acceso: Tarimoro-La Noria-Cacalote

IV EDUCACIÓN.

Jardín de niños: "Diego Rivera" con 3 Maestros y 45 Alumnos.

Escuela Primaria: "Francisco I. Madero" con 7 Maestros y 179 Alumnos.

Escuela: Telesecundaria núm.250. con 8 Maestros y 176 Alumnos.

V. RELIGIÓN.

Preponderante: Católica.

Templo Católico: UNO. Fecha de Fiesta Patronal: 24 de junio y 19 de enero

CARACTERÍSTICAS**Localidad: SAN NICOLÁS DE LA CONDESA****Templo de San Nicolás de la Condesa.**

Los antecedentes históricos de esta Comunidad se remontan a la concesión virreinal en la época de la Colonia, del “Mayorazgo de Tarimoro” fundado por Don Jerónimo López en el año de 1607. que abarcaba una gran extensión de tierras incluyendo a lo que ahora son los municipios de Cortazar, Salvatierra y Acámbaro. San Nicolás se sitúa en el centro geográfico del Mayorazgo, considerado primero como una estancia de ganado mayor y posteriormente convertirse en hacienda construida por El Marquesado de Salvatierra, que por cierto a estas fechas se conservan muy pocos vestigios del casco de la hacienda.

Religiosamente, San Nicolás se encuentra dentro de la jurisdicción de La Parroquia de La Moncada. El Sr. Cura de ahí es el responsable de llevar el mensaje evangélico a los fieles católicos quienes celebran pomposamente su fiesta tradicional cada 12 de mayo en honor del Santísimo, y también conmemoran una especial celebración de las Tres Caídas en tiempos de la cuaresma. En lo deportivo, el futbol es el preferido por los jóvenes. A través de los años han surgido muy buenos jugadores y participan asiduamente en la Liga Municipal de Tarimoro.

I.- UBICACIÓN Y POBLACIÓN.

7 kms. Al Sur Poniente de la Cabecera Municipal.

Coordenadas: Longitud: 100°46'55''
Latitud: 20°14'00''

Altura sobre el nivel del mar: 1800

Código Postal: 38725

Categoría Política: Ranchería con dotación de Ejido.

II.- HABITANTES. (INEGI)

Hombres.	Mujeres	Total
-----------------	----------------	--------------

491	525	1016
------------	------------	-------------

III.- SERVICIOS PÚBLICOS.

La Comunidad cuenta con:

**Agua Potable, Drenaje, Electricidad
Calles Pavimentadas.**

**Unidad de Salud con Un Médico y
una Enfermera.**

Jardín Público.

**Carretera de Acceso: Tarimoro-El
Acebuche-Entronque San Nicolás
km.4**

IV EDUCACIÓN.

**Jardín de niños: “12 de Octubre”
con 2 Maestros y 53 Alumnos.**

**Escuela Primaria: “Emiliano
Zapata” con 7 Maestros y 134
Alumnos.**


**Escuela Telesecundaria núm. 248
con 3 Maestros y 57 Alumnos.**

V. RELIGIÓN.

Preponderante: Católica.

Templo Católico: Uno

**Fecha de Fiesta Patronal: 12 de
Mayo.**

CARACTERÍSTICAS	Localidad: EL SAUCILLO					
	<p align="center">I.- UBICACIÓN Y POBLACIÓN.</p> <p>3 kms, al Suroeste de la Cabecera Municipal. Coordenadas: Longitud: 100°45'51'' Latitud: 20°15'39'' Altura sobre el nivel del mar: 1780 metros.</p> <p>Código Postal: 38724 Categoría Política: Ranchería..</p>					
	<p align="center">II.- HABITANTES. (INEGI)</p> <table border="1"> <thead> <tr> <th data-bbox="704 662 911 700"><u>Hombres.</u></th> <th data-bbox="911 662 1139 700"><u>Mujeres</u></th> <th data-bbox="1139 662 1319 700"><u>Total.</u></th> </tr> </thead> <tbody> <tr> <td align="center" data-bbox="704 738 911 776">36</td> <td align="center" data-bbox="911 738 1139 776">41</td> <td align="center" data-bbox="1139 738 1319 776">77</td> </tr> </tbody> </table>	<u>Hombres.</u>	<u>Mujeres</u>	<u>Total.</u>	36	41
<u>Hombres.</u>	<u>Mujeres</u>	<u>Total.</u>				
36	41	77				
<p align="center">Bordo de El Saucillo.</p> <p>Muy cercano a la cabecera Municipal es la comunidad del Saucillo, que cuenta con excelentes tierras; parte de las cuales se riegan con el bordo que se construyó para llevar el preciado líquido a las parcelas de propiedad privada.</p> <p>En los terrenos aledaños al asentamiento, se instaló una granja de pollos de la famosa y poderosa compañía “Bachoco”, que produce una cantidad considerable de carne de pollo y huevos. Esta empresa da trabajo a un buen número de obreros que se encargan del mantenimiento y producción avícola.</p>	<p align="center">III.- SERVICIOS PÚBLICOS.</p> <p>La Comunidad cuenta con: Agua Potable, Drenaje, Electricidad. Una calle Pavimentada.</p> <p>Carretera de Acceso: Tarimoro-Acámbaro- Entronque en km.3- El Saucillo.</p> <p align="center">IV EDUCACIÓN.</p> <p>No existe ninguna Institución Educativa. Los niños en edad escolar acuden a Tarimoro.</p> <hr/> <p align="center">V. RELIGIÓN.</p> <p>Preponderante: Católica. Templo Católico: Uno Fecha de Fiesta Patronal: Día variable en el mes de junio.</p>					

CARACTERÍSTICAS

Localidad: **EL TERRERO**



Templo de El Terrero.

Esta comunidad está muy ligada a Huapango, que se encuentra a escasos 3 kms., ya que pertenece religiosamente a la parroquia de Huapango donde comercian sus productos del campo y es ahí donde consiguen artículos de primera necesidad. La gente cuando no encuentra lo que pretende, se dirige a la cabecera Municipal para surtirse de la despensa para alimentar a la familia.

Originario del Terrero es el padre Feliciano Lara, quien fue uno de los primeros sacerdotes del municipio que estudiaron en el seminario de Morelia, Mich. don Cleofas Lara, padre del sacerdote, fue una persona muy estimada en la comunidad y durante su vida se reconocía su liderazgo, sirviendo como Delegado Municipal en varias ocasiones. La familia Lara es muy conocida y respetada por sus paisanos. Otra persona que también se distinguió como líder de la comunidad fue don Hilario Ortega. En todos los pueblos siempre habrá personajes conocidos

I.- UBICACIÓN Y POBLACIÓN.

13 kms. al Nororiente de la Cabecera Municipal.

Coordenadas: Longitud: 100°42'20''

Latitud: 20°21'16''

Altura sobre el nivel del mar: 2115 m.

Código Postal: 38716

Categoría Política: Ranchería

II.- HABITANTES. (INEGI)

<u>Hombres.</u>	<u>Mujeres</u>	<u>Total.</u>
-----------------	----------------	---------------

122	168	290
-----	-----	-----

III.- SERVICIOS PÚBLICOS.

La Comunidad cuenta con:

Agua Potable y Electricidad:

Carretera de Acceso: Tarimoro-Huapango-El Terrero.

IV EDUCACIÓN.

Jardín de niños: "Juventino Rosas" con 1 Maestro y 11 Alumnos.

Escuela Primaria: "Cinco de Mayo" con 1 Maestro y 16 Alumnos.

V. RELIGIÓN.

Preponderante: Católica.

Templo Católico: Uno

Fecha de Fiesta Patronal: 12 de diciembre.

CARACTERÍSTICAS

Localidad: TLALIXCOYA



Tlalixcoya
Tarimoro, Gto.



Lavaderos en el manantial de la Comunidad.

A este lugar se le ha asignado el mote de: La Joya oculta de Tarimoro”

No obstante, la altura en que se encuentra Tlalixcoya, la naturaleza la ha favorecido con un sorprendente manantial, que da agua no solamente a la comunidad, sino que de aquí se abastecen las localidades más cercanas. En la temporada de sequía no faltan las personas de otras comunidades que acuden al lugar con recipientes para llevar agua a sus casas, utilizando antiguamente recuas de animales y ahora con contenedores en camionetas.

I.- UBICACIÓN Y POBLACIÓN.

17 kms. Al Nororiente de la Cabecera Municipal

Coordenadas: Longitud: 100°40'29'
Latitud > 20°23'53'

Altura sobre el nivel del mar: 2250 metros.

Código Postal: 38714

Categoría Política: Ranchería.

II.- HABITANTES. (INEGI)

<u>Hombres.</u>	<u>Mujeres</u>	<u>Total.</u>
60	39	119

III.- SERVICIOS PÚBLICOS.

La Comunidad cuenta con:
Agua Potable, Electricidad
Carretera de Acceso: Tarimoro-
Huapango-Tlalixcoya.

IV EDUCACIÓN.

No existe ninguna Institución educativa de ningún nivel. Los niños en edad escolar van a las comunidades más cercanas donde hay este servicio.

V. RELIGIÓN.

Preponderante: Católica.
Templo Católico: Uno
Fecha de Fiesta Patronal: 12 de diciembre

CARACTERÍSTICAS



Templo de la Localidad.

Esta comunidad se encuentra muy relegada en la parte montañosa del municipio, sin embargo, los vecinos del lugar tienen muy bien arraigadas sus raíces familiares. Ahí tienen sus tierras, su casa hogar. Ahí han nacido sus hijos quienes, según van creciendo, anhelan mejorar sus condiciones de vida y acaban por sumarse a todos aquellos que emigran a los Estados Unidos en busca de mejores oportunidades.

Esta situación no es privativa de la Comunidad de El Toro, todos los asentamientos que se encuentran ubicados alrededor de la parte alta del municipio presentan ese fenómeno social.

Algunas familias han optado por emigrar a la Cabecera Municipal, con la esperanza de mejores condiciones de vida y ya algunos han sentado sus raíces en Tarimoro, donde han encontrado hospitalidad, han construido sus casas y se integran a su nueva población.¹⁴

Localidad: EL TORO

I.- UBICACIÓN Y POBLACIÓN.

14 kms. Al Nororiente. de la Cabecera Municipal.

Coordenadas: Longitud: 100°40'21''
Latitud: 20°21'29'

Altura sobre el nivel del mar: 2230 metros.

Código Postal: 38715

Categoría Política: Ranchería..

II.- HABITANTES. (INEGI)

<u>Hombres.</u>	<u>Mujeres</u>	<u>Total.</u>
112	132	244

III.- SERVICIOS PÚBLICOS.

La Comunidad cuenta con:
Agua Potable y Electricidad

**Carretera de Acceso: Tarimoro-
Huapango-El Toro.**

IV EDUCACIÓN.

Jardín de niños: “Amalia González Caballero” con 1 Maestro y 11 Alumnos.

Escuela Primaria: “Emiliano Zapata” con 1 Maestro y 18 Alumnos.

V. RELIGIÓN.

Preponderante: Católica.

Templo Católico: Uno.

Fecha de Fiesta Patronal: 12 de Diciembre

¹⁴ Fotos integradas en esta sección de Miguel Patiño.

***CAPÍTULO VIII.
CULTURA Y DEPORTE***

Definir La Cultura de un pueblo, representa escudriñar en una infinidad de aspectos con los cuales se conforma la sociedad y desde luego el ser humano. Resulta muy difícil abordar en su totalidad todo ese bagaje de rasgos distintivos: espirituales, materiales y afectivos, el modo de vivir, los sistemas de valores, creencias y tradiciones que identifican a los Tarimorenses. Sin embargo, en este trabajo trataremos de especificar las características más destacados de los habitantes, abarcando el sentido de pertenencia del patrimonio tangible e intangible del municipio.



El Centro Histórico.

VIII.1.- MONUMENTOS.

El patrimonio cultural tangible del municipio se compone principalmente de construcciones que en su inmensa mayoría tienen que ver con sedes de instituciones civiles y religiosas. No hay comunidad, por más pequeña que sea, que no tenga una capilla o templo donde se reúnen los fieles a venerar a los santos de su devoción. La antigüedad de esos edificios data del siglo XIX en adelante. El templo de San Miguel con su estilo neoclásico es el monumento de máxima representación del municipio. construida entre los años 1872 a 1897.



Pintura al óleo de Francisco Espino López.

El templo parroquial a través del tiempo ha sufrido algunas transformaciones. Los señores curas que les ha tocado en suerte estar al frente de su administración han organizado a la gente de Tarimoro y con el apoyo de los gobiernos municipales han emprendido obras de remozamiento, restauración, mobiliario y mantenimiento de las instalaciones. Durante los últimos años, se ha destacado el trabajo del Sr. Cura Aguilera que en los años de 1930 le instaló el piso de mosaico ya que su original era de madera, también adquirió las bancas. En los años cincuenta el Sr. Cura Don Jesús Aguilera adquirió en España las imágenes que se encuentran en el Altar Mayor. Durante la gestión del Sr. Cura Don José Ma. Aguirre en el año de 1973 promovió la pintura de la torre y la cúpula y se derribó la barda con citarilla que separaba el atrio con el jardín principal. En los años setenta el Sr. Cura Antonio Arteaga renovó las bancas y construyó la notaría y la casa parroquial. El Sr. Cura Don Jesús Arriaga Bucio, se echó a cuestras la restauración de la pintura del interior del templo y dentro de una serie de controversias aplanó los muros exteriores que se habían mantenido en el estado de piedra aparente desde su construcción.

Finalmente, ya en el año 2006 el Sr. Cura don Roberto García Figueroa logró la construcción de un auditorio para sustituir el antiguo “Salón de San Antonio” el día 23 de febrero el Sr. arzobispo de la Arquidiócesis de Morelia Don Alberto Suárez Inda bendijo las instalaciones. Después de la ceremonia religiosa se llevó a cabo la presentación del famoso trío “Los Dandys” y del tenor Humberto Gravioto quienes amenizaron este evento.

El 22 de Julio del 2007, el Sr. Cura García hace entrega al pueblo de los trabajos de decoración con oro de 23.5 kilates del altar y frente principal del Templo. En el año siguiente emprendió de nueva cuenta la decoración de los demás.

Una valiosa contribución hizo a la parroquia, el extinto Señor Cardenal Tarimorense Don Juan Jesús Posadas Ocampo al donar el Altar en 1992 a un año antes de ser cobardemente asesinado en el Aeropuerto de Guadalajara, Jal.

Todos los sacerdotes Señores curas y vicarios que han tenido la responsabilidad de esta parroquia han dejado una honda huella y una parte de su vida entregada a ejercer su ministerio. Todos ellos han venido de otras partes a dedicar su trabajo en beneficio espiritual de la comunidad. Este pueblo en su mayoría profesa la religión católica y siempre que se ha requerido el apoyo económico para diferentes proyectos su generosidad ha sido a toda prueba; siempre y cuando su líder espiritual los convoque, porque todavía la figura del Párroco entre la feligresía es sumamente respetada.

Existen además del templo parroquial dos templos más en la cabecera municipal: uno conocido como “La Capillita” ubicada en el sector Norte denominado “La Loma” y el otro en “El Barrio” conocido como el Templo de la Resurrección.

La construcción del primero de ellos se llevó a cabo sobre un terreno donado por el Sr. Jesús Contreras y la promovió el Sr. Cura Don Francisco Aguilera Pérez durante los años 1960s. El segundo ubicado en la calle Independencia edificado sobre el terreno que ocupaba una humilde capillita denominada: “El Santo Niño”. En la actualidad ya es un edificio en toda forma. Para esta obra es digno de mencionar la participación activa de la Profra.. Rosalina Landeros, quien a base de mucho trabajo logró el apoyo especialmente de los vecinos del “Barrio” para edificar ese nuevo templo, que se empezó a partir de la administración del Sr. Cura José María Aguirre durante los años sesenta del siglo pasado.

En el capítulo VII, (páginas adelante) que se refiere a las comunidades del municipio, se incluye una fotografía de su templo o capilla, que los lugareños han contribuido para la construcción de estos; que sirven de referencia para cada una de las delegaciones. De tal manera que, en todas las localidades, excepto las más pequeñas, cuentan con un templo católico. Algunos de grandes proporciones con relación a la comunidad y otros con instalaciones más modestas. En los últimos años también se pueden ver templos dedicados a otras religiones, aunque en menor escala.

La estructura en materia religiosa en el municipio está dividida en cuatro parroquias: Tarimoro, La Moncada, El Acebuche, Huapango y La Noria cada una de ellas tiene su propia jurisdicción y cuenta con un Sacerdote que es el responsable de su parroquia, solamente en el caso de

Tarimoro Un Señor Cura y dos Vicarios atienden a sus feligreses. De esa manera se cubre en su totalidad todo el municipio.

Los templos católicos que aparecen en estas páginas forman parte de lo que se puede llamar el patrimonio de Monumentos del Municipio. Aunque con una variedad de estilos arquitectónicos son producto de un gran esfuerzo de los párrocos y de los habitantes de cada una de las comunidades del municipio y que ahí quedan para la posteridad. Su construcción se remonta en su mayoría a los años correspondientes a la segunda mitad del siglo XX.



Templo de la Resurrección. (Calle de Independencia)



Capilla "La Gualupita" (calle Obregón)



Parroquia de La Moncada.



Parroquia de La Noria.



Templos de La Cuesta y Parroquia de Huapango.



Capilla del Ojo de Agua de Nieto.



El kiosco del jardín principal.



Hospital Comunitario.



UMAPS TARIMORO

Estos son algunos ejemplos de las obras arquitectónicas que representan el trabajo de nuestros antecesores, que nos legaron para disfrutarlos y guardar en la memoria lugares y personajes. El INAH tiene un catálogo de construcciones antiguas de la ciudad de Tarimoro, donde aparecían frentes de casas antiguas, pero con el paso del tiempo, se han venido transformando sin ningún orden. Prevalecen solamente algunas de las que se encuentran en el centro histórico del pueblo.

Bustos de manufactura local dedicados a los Héroes de la Independencia y Revolución en el “Jardin de los Héroes”



Placa conmemorativa



Miguel Hidalgo y Costilla



José María Morelos



Ignacio Centeno



Francisco I Madero

Se incluyen también como patrimonio tangible del municipio, los monumentos que se encuentran en el atrio parroquial y que se dedican: Uno al Sr. Cardenal Juan Jesús Posadas Ocampo, otro a San Miguel, Patrono del pueblo; así como los bustos de los héroes de la Independencia y Revolución que se colocaron en el año 2010 en conmemoración del año del bicentenario de la Independencia y centenario de la Revolución. Se dedicó un espacio en el “Jardín de los Héroes” donde se encuentran bustos dedicados a los héroes de la época de la Independencia y de la Revolución: Don Miguel Hidalgo, Ignacio Allende, Ignacio Centeno,

José María Morelos, Francisco I. Madero, Francisco Villa, Venustiano Carranza, Emiliano Zapata, También son considerados como monumentos los edificios construidos para albergar a las oficinas de gobierno, escuelas, hospitales e instituciones públicas, jardines públicos. en virtud de que son instalaciones al servicio del pueblo y para el pueblo.

VIII.-2.- CASA DE CULTURA.

Se considera esta Institución como un patrimonio tangible, ya que su funcionamiento, al mismo tiempo que promueve la cultura entre los habitantes del municipio, sus frutos se reflejan en el aprovechamiento de los alumnos que egresan con una habilidad artística, que es una de las manifestaciones culturales muy importantes en la vida del ser humano, como es la música, la danza, la pintura.

CASA DE CULTURA
Trabajamos para Ti
El Ayuntamiento 2021-2024

CASA DE LA CULTURA

 Exploración a las artes lunes, miércoles y viernes 4:00 a 5:00pm	 Ballet lunes y miércoles 4:00 a 8:00pm	 Guitarra popular infantil: lunes y martes 5:00 a 6:30pm juvenil: jueves y viernes de 5:00 a 6:30pm	 Dibujo a lapiz infantil: lunes, miércoles y viernes 5:00 a 6:00pm juvenil: jueves y viernes 5:00 a 6:30pm
 Danza folclórica representativa martes y jueves 4:00 a 5:30pm	 Yoga lunes, miércoles y viernes 6:00 a 7:00pm	 Ingles miércoles y viernes 4:00 a 5:00pm	 Ritmos latinos martes y miércoles 6:30 a 8:00pm
 Piano lunes y Jueves 3:00 a 7:00pm	 Zumba lunes a viernes 5:00 a 6:00pm	 Danza folclórica infantil martes y jueves 4:00 a 5:30pm	 Artes plásticas martes y miércoles 4:00 a 6:00pm
 Literatura lunes 4:00 a 7:00pm	 Banda de viento miércoles y jueves 5:00 a 8:00pm	 Ajedrez lunes y martes 1:00 a 2:00pm	 Camerata lunes, martes y miércoles 3:30 a 5:00pm

*Foto: 2ª informe de gobierno. Ayuntamiento 2021-2024

La actividad de la casa de cultura “Lucas de San Juan” ha expandido sus talleres a 11 comunidades, como La Moncada, Cacalote, La Noria y se apoya a las delegaciones municipales con presentaciones en cualquier parte que se le invite para llevar cultura a todo el municipio. Los directores que han tenido bajo su responsabilidad esta dependencia municipal han sido: Prof. J. Luis Calderón Vela, fundador; Lic. Romualdo Cervantes, Claudia Espino, Prof. Raúl Tirado Ortega, Lic. Antonio escamilla, Prof. Miguel Arreola Carranza, Prof. J. Refugio Estrada Cortés y Profa. Ma. Inés Almanza, actual directora que por segunda ocasión ha permanecido en el cargo. Es digna de reconocimiento la intensa y productiva labor que han realizado el Prof. Cuco y la Maestra Inés, ya que han sido el factor fundamental para promocionar la cultura entre niñas y niños así como entre los jóvenes en todo el municipio.



Grupo de Ballet Infantil.

Esplendidos espectáculos culturales se presentan en el centro histórico de la ciudad y en las Comunidades, donde ha habido la participación de grupos muy profesionales del país y el extranjero.




VIII.3.- LA GRAN FRATERNIDAD UNIVERSAL ASHRAM DE TARIMORO

Desde el año de 1977, un grupo de personas llegaron al pueblo, con el propósito de contribuir con la cultura y educación entre la gente del municipio, a través de la práctica de disciplinas de formación como el Yoga, que conecta el cuerpo, la respiración y la mente.

La Gran Fraternidad Universal es una organización cultural no gubernamental, mundial apolítica. Su objetivo es reunir la ciencia, el arte y la filosofía para un perfeccionamiento intelectual y una reeducación espiritual del ser humano, sin distinción de raza, nacionalidad, sexo, credo o clase social. Esta organización fue fundada el 21 de marzo de 1948 por el astrologo francés: Serge Raynaud de la Ferrier.¹⁵

EL ASHARAM DE TARIMORO.



La instalación de un Ashram es uno de los objetivos prioritarios de la Fundación ya que son centros de superación física e interior, donde los seres humanos aprenden a vivir en armonía con las leyes naturales.

Después de estudiar diferentes propuestas, se decidió la construcción del primer Ashram de la organización en México en el predio conocido como “Cerrito” de Tarimoro del estado de Guanajuato, en la cabecera del municipio del mismo nombre, en el centro geográfico del país.

La obra quedó a cargo de la tesorera laborante Sra. Guadalupe Venegas Mora, quien, apoyada por un nutrido grupo de jóvenes voluntarios, comenzó la construcción en el año de 1977, inaugurándose una primera parte en octubre de 1981. Desde ese momento se instaló una pequeña comunidad que participaba y supervisaba las labores de construcción y comenzó a realizar algunas actividades dirigidas a la población.

¹⁵ Wikipedia Universal.

Fue hasta terminadas otras áreas que se comenzaron a suceder actividades de magnitud mayor tanto de alcance nacional como internacional: convenciones, congresos, cursos premiaciones. Quedando marcados para la historia de estas instalaciones. Los eventos organizados en unión con el Consejo de Participación Social llegaron a reunir alrededor de mil personas, siempre con la presencia de distinguidas personalidades y en algún momento con el Gobernador del Estado.



Instalaciones en Tarimoro.



Una Sesión de Yoga



Participación de la gente.

En lo general el trabajo de estos Ashram se proyecta a través de cuatro áreas principales: EDUCACIÓN, FORMACIÓN, EXTENSIÓN y PRODUCCION.

En el particular caso del Ashram de Tarimoro, se ponen al alcance de la población de la siguiente forma:

En el área de EDUCACIÓN apoyando y complementando el desarrollo de los programas educativos oficiales, facilitando gratuitamente sus instalaciones para el desarrollo de reuniones y cursos propios de la Secretaría de Educación, la Secretaría de Salud y Otras dependencias. Así mismo facilitando sus áreas para el funcionamiento regular de un Preescolar del sistema DIF estatal, durante 7 años y el funcionamiento del Instituto Tecnológico Superior de Irapuato Campus Tarimoro, durante sus primeros 8 años.

En el aspecto FORMACIÓN que contempla el estudio y práctica de formas de vida para el pleno desarrollo humano. Desde el comienzo, forman parte integral de la vida cotidiana de los moradores de la colonia, además de contar con la continua circulación de visitantes locales, nacionales, así como de otros países, que vienen a vivenciar un tiempo, las bondades de estos sistemas que son tradicionales en la existencia de los Ashrams.

En el área de EXTENSIÓN, cursos, capacitaciones de diversa índole que se desarrollan fuera de las instalaciones del Ashram. Se imparten gratuitamente desde hace alrededor de 20 años,

cursos de nutrición sana, medicina natural, cultura psicofísica, pre-yoga y charlas diversas casi siempre extraídas del programa: “Ciencia del Vivir”

En el segmento PRODUCCIÓN, la elaboración, prácticamente artesanal de productos alimenticios naturistas que a la vez nos permiten brindar un mensaje de alimentación sana y sostenible a la población reportan medios económicos para el sostenimiento de la colonia.

LITERATURA. El fundador de la Institución Dr. Serge Raynaud de la Ferrière escribió 100 obras en las que no solo deja establecida la estructura, proyección y funcionamiento de su fundación , sino que realiza la síntesis del saber humano, ancestral y contemporáneo, de oriente y occidente como una preparación para esta nueva era de globalización para la humanidad, que representa retos formidables a la convivencia y estabilidad de la sociedad humana, estableciendo bases para el desarrollo de una era de Paz y Armonía. Destacan entre sus obras la Serie de los Propósitos Psicológicos, serie enciclopédica de 36 folletos. La serie de Los Grandes Mensajes, con 7 obras, entre las que están el Yug Yoga, Yoghismo, una Matéesis de Psicología y Arte en la Nueva Era. Otras de sus obras son: sus Cartas Circulares (tres tomos) El Libro Blanco, la serie de la Magia del Saber (52 folletos) Posiciones Planetarias y el Libro Negro de la Francmasonería.¹⁶

Agradezco la información que nos fue proporcionada gentilmente por el hermano Pascual Coronado, quien desempeña el cargo del comité de Literatura de la Institución en México y Administrador del Ashram número 20 en esta ciudad de Tarimoro

VIII.4.- CASA DE ORACIÓN, SILENCIO Y PAZ.

Sobre la carretera Celaya-Salvatierra en el kilómetro 6.4 se encuentran las instalaciones, por cierto muy bonitas y cómodas, de un centro religioso denominado “Casa de Oración, silencio y paz” muy cerca del ejido de Panales Jamaica de este municipio, bajo la administración de los Servidores de la palabra que ofrecen sus instalaciones para retiros espirituales y todo tipo de prácticas religiosas del culto católico. Es un lugar que invita a los visitantes a reflexionar sobre la religión de los católicos. Los que asisten adquieren una buena y sana experiencia de renovación espiritual, paz y armonía. La organización nacional de los Servidores de la palabra son los responsables de administrar y atender a los católicos que se acercan a ese bello lugar

¹⁶ Coronado Pascual. Responsable del Ashram Tarimoro.



Instalaciones de la Casa

VIII.5.- BIBLIOTECAS PÚBLICAS.

Funcionan tres bibliotecas públicas en el municipio a saber: Una en Tarimoro, una a en La Moncada y la otra en Huapango. Independientemente de esto, en todas las Escuelas de todos los niveles, los alumnos tienen a su disposición una biblioteca donde tienen la oportunidad de leer y consultar los libros que les ayuden a su preparación.

En el Centro de Desarrollo Educativo (CEDE) la Secretaría de Educación pone a disposición de los maestros una biblioteca y materiales didácticos, así como asesoramiento para el mejor desempeño en su función educativa.

VIII.6.- LEYENDAS.

Como parte de nuestras costumbres y tradiciones se encuentran las leyendas. Como en todas partes, de generación en generación se han venido propagando las leyendas del pueblo, muchas de ellas coincidentes con las del resto del país. Los temas más comunes son las leyendas de “La Llorona”, “El hombre sin cabeza”, historias de cerros, cuevas, casonas viejas, espantos, personajes míticos. Los mexicanos somos muy dados al misterio y a la superstición. En este capítulo insertamos la leyenda más popular que se conserva en Tarimoro y que se refiere a “La aparición de San Miguel” que se ha conservado durante muchos años y nos pertenece

únicamente a los Tarimorenses. Enseguida se incluye el texto que contiene esta historia, que hasta la fecha se ha venido conservando:

“LEYENDA DE LA APARICIÓN DE SAN MIGUEL ARCANGEL.”¹⁷

Como antecedente histórico: San Miguel Arcángel es el Santo Patrono de Tarimoro, se le dedicó la parroquia de Tarimoro a “San Miguelito” desde el siglo XVI. Cuando a partir del año de 1542 el Padre Franciscano Fray Juan de San Miguel, evangelizó a toda la región del Sureste, y parte norte del ahora estado de Guanajuato. Fundó y trazó algunos de los pueblos, como es el caso de la ciudad de San Miguel de Allende.



Los Tarimorenses de aquel tiempo y hasta la actualidad, siempre han respetado y honrado a su Santo Patrono, a tal grado que en el siglo XIX le construyeron un grandioso templo que con el paso de los años lo han venido manteniendo y hermoseando con mucha devoción.

En el año de 1930 y subsecuentes, en Tarimoro y en el resto de la república mexicana se mantenía en un ambiente de zozobra, por el reparto de tierras que el gobierno había iniciado, como un logro de la Revolución de 1910. Los hacendados vivían con el temor de que perderían la mayor parte de sus propiedades; y los pobres con la esperanza de alcanzar un pedazo de tierra, que trabajándola, les permitiera obtener el sustento para sus familias. Por esos motivos se suscitó un grave enfrentamiento entre el gobierno y la población.

La gente se dividió en tres bandos: uno que agrupaba a los valientes peticionarios de tierras, conocidos como Agraristas o Ejidatarios; otro que temeroso por las consecuencias que aquello representaba, se mantenía al margen; y el tercero, patrocinado por los ricos, que se hacían llamar “Los Guardias Blancas”, que era un grupo de campesinos a sueldo, quienes bien armados a toda costa trataban de impedir que sus patrones fueran despojados de sus propiedades. Esta situación provocó serios conflictos y derramamiento de sangre.

En ese contexto, se cuenta una leyenda, que dicen que ocurrió en ese tiempo. Los Guardias Blancas perseguían a toda persona que se enlistaba para que fuera tomado en cuenta para obtener una parcela. En cuanto la guardia blanca se enteraba de ello, lo perseguían, lo

¹⁷ Conejo Rubio Aurelio. - Leyendas y narraciones del municipio de Tarimoro. Asociación de Cronistas del Estado de Guanajuato AC.

atemorizaban y hasta llegaban a asesinarlos. Se cuenta que un integrante de ese grupo, traía un puñal marcado con los números del 1 al 10 y cuando se encontraba con un supuesto ejidatario, le preguntaba

- ¿Cuántas hectáreas quieres? - aquel humilde campesino de momento no le contestaba, pero a fuerza de insistencia y amenazas decía: -con cuatro hectáreas me conformo, Señor- -Pues aquí tienes tus cuatro hectáreas- y el guardia, con burla y rencor, le encajaba aquel filoso puñal hasta el número cuatro.

La situación cada vez empeoraba más a tal grado que cada día se registraban asesinatos. El gobierno no podía acabar con aquella peligrosa y difícil situación. Los maleantes se escondían en la sierra de Agustinos, de donde bajaban a hacer sus tropelías. En uno de esos días el Presidente Municipal en turno de nombre: Rafael Ramírez, fue brutalmente asesinado frente a su domicilio, el pretexto fue que el Sr. Ramírez apoyaba y organizaba a los peticionarios de tierras. Un Señor de nombre Jesús Martínez también fue acribillado a balazos en su casa porque asesoraba a los campesinos a llenar los documentos para tramitar la adquisición de su parcela. Todo esto provocó el enojo de las autoridades.

Tarimoro pertenecía al municipio de Salvatierra, ahí estaba acantonado un pelotón de soldados comandados por un capitán de apellido: Vallejo que, al enterarse de la situación, ordenó a su tropa se alistaran, porque irían a quemar a todo el pueblo de Tarimoro por insurrecto, y en venganza por el asesinato de Rafael Ramírez y Jesús Martínez. No faltó quien se diera cuenta de esa decisión y de inmediato acudió a avisar al Sr. Cura del grave peligro que se avecinaba para todos los habitantes. Se tocaron las campanas. La gente se sorprendió y se dispuso a asistir al templo de San Miguel. El Sr. Cura puso al tanto a los feligreses y les pidió se postraran en oración. Así lo hicieron permaneciendo todos en el templo.

Mientras, ya venía el Capitán Vallejo con toda su tropa preparados para cumplir la orden que se les había dado y en el lugar conocido como “La Caja Nueva” -a escasos tres kilómetros del camino que viene por el poniente : de Salvatierra a Tarimoro- De repente los soldados escucharon a su capitán que les marcaba- el ¡¡alto!!- El motivo fue que frente a ellos y a poca distancia, se apareció todo un ejército comandado por un general, elegantemente ataviado con su informe de gala y debidamente armado. Este se adelantó para hablar con el Capitán. - ¿A dónde van?- Preguntó el militar.

-Vamos a quemar al pueblo de Tarimoro- contestó el jefe de la tropa.

¿Cuál es la razón de esa orden?

-La intransigencia, escándalos y asesinatos que últimamente se han registrado; y sobre todo, por no querer sujetarse a la nueva Ley Agraria. -

- No se preocupe mi Capitán. Acabo de venir de Ahí y todo ha quedado en paz. Por lo que le ruego volverse a Salvatierra, y no tenga cuidado, que yo me encargaré de que esta situación se normalice.

-Si es así me tranquilizo, pero a propósito ¿quién es usted?

-Vengo por encargo del Supremo Gobierno.

Con esta respuesta el capitán quedó satisfecho; y sin hacer ningún otro comentario, se dirigió a sus soldados lleno de coraje e impotencia y profiriendo maldiciones en contra de aquel militar ordenó a su tropa: -¡Media vuelta!. ¡Marchen! - La tropa obedeció y en medio de una polvareda que provocaban, se dirigieron al lugar de su procedencia.

Unos campesinos que trabajaban cerca del lugar donde se escenificó este encuentro, al darse cuenta de aquel inesperado suceso, recogieron sus herramientas de trabajo y corrieron al templo parroquial, para avisar al señor Cura lo que habían visto y oído. Éste y un buen grupo de personas aún se encontraban postrados en oración. Después de escuchar con atención a aquellos consternados labradores. El Sr. Cura se levantó y dirigiéndose a sus feligreses dijo: -“Esto es un verdadero milagro, no cabe duda que San Miguelito está protegiendo a su pueblo.-

En seguida, visiblemente emocionado les comentó: lo que los campesinos le habían transmitido y finalmente les expresó: -Ya pueden irse a sus casas, afortunadamente todo ha pasado, gracias a Dios y a San Miguel, nuestras plegarias fueron escuchadas y ya podemos irnos en paz. -

Días después, se supo que el tal Vallejo un día estando en su casa en Salvatierra, limpiaba, su arma (un máuser), tocaron a la puerta y salió a abrir con el arma en la mano; era un amigo. En el momento de saludarlo se le cayó el rifle al suelo; no se acordó que había cortado cartucho por lo que el arma se disparó, provocándole una herida que le entró por debajo de la quijada y le salió por la cabeza.

Este gran suceso ha pasado de generación en generación y todos concluyen: que aquel militar elegantemente vestido y armado, no era otro, sino el mismo San Miguel Arcángel, Santo Patrono de Tarimoro, que había librado a Tarimoro de una verdadera catástrofe.¹⁸

VIII.7.- ARTESANÍAS

Culturalmente hablando, no podemos olvidar las artesanías que a pesar de las influencias modernas, siguen siendo base de nuestra identidad como mexicanos y tarimorenses. En páginas anteriores, se habló sobre la importancia que tienen las ladrilleras en el municipio, tanto en el aspecto económico como en la fuente de trabajo para muchas familias. Sin embargo, tenemos que incluir en este renglón el tema, porque la elaboración del material de construcción de barro,

se realiza absolutamente con las manos y los pies de los trabajadores. No se utiliza ningún tipo de máquina para sacar, preparar el barro y elaborar pieza por pieza los ladrillos, la teja y la baldosa. El quemado del material lo ejecutan en hornos que con los mismos elementos se acondicionan. Familias enteras hombres y mujeres aportan su trabajo en esta actividad, netamente artesanal y su calidad está fuera de toda duda. Las ladrilleras se ubican especialmente a la parte poniente de la periferia de la población, en donde se encuentra la tierra adecuada para elaborar todo el material. Al pasar por las ladrilleras, es muy común escuchar el manoteo sobre el barro para obtener de ahí un buen tabique, una excelente baldosa y una resistente teja. En espacios fuera de la ladrillera, podemos ver grandes cantidades de piezas ya elaboradas, que los trabajadores acarrearán para exponerlas al sol y se sequen. Los ladrilleros esperan que no llueva, porque ésta echaría a perder su trabajo. Una vez ya seco el material, nuevamente se acarrearán hacia el horno para su quemado.



Ladrillos aseleandose

EL TEJIDO Y BORDADO.

Estas son algunas prendas elaboradas a mano



Las mujeres, señoras y señoritas, aunque en escaso número, se dedican a la elaboración de estas prendas. En años pasados se podía ver a la mujer tejiendo en el prótico de su casa acompañada por las amistades que al mismo tiempo que se dedicaban a las labores manuales, y al mismo tiempo se presentaba la oportunidad para platicar y comentar los acontecimientos del pueblo.

El tejido a mano para confeccionar vestidos y otras prendas de vestir ha trascendido a través de la historia de Tarimoro, gracias a las manos privilegiadas de personas, especialmente mujeres, que dedican su tiempo a la elaboración de manteles, vestidos, blusas, servilletas y muchas otras cosas más que requieren de un cuidadoso y arduo trabajo manual. Esta actividad realizada por manos de señoritas y señoras, en años pasados estaba incluida en el programa de educación primaria reconocido como Artes Manuales.

Desafortunadamente la modernidad y la proliferación del comercio en materia de vestido ha provocado que vaya decayendo esta hermosa y femenina actividad. El gobierno municipal promueve esta actividad y apoya a las mujeres a través de exposiciones cada fin de mes donde se ponen a la venta al público estas hermosas obras de arte.

VIII.8.- EL DEPORTE.

El deporte en el municipio es una actividad que se practica en todo el municipio, sobre todo entre la gente joven; los más populares son el futbol soccer y basquetbol. En menor escala hay grupos que practican el voleibol y baseball. Excepto las comunidades más pequeñas, todas tienen espacios para la práctica de esos deportes. En la Cabecera Municipal y en dos o tres de las más grandes los deportistas están organizados en ligas y se organizan torneos durante todo el año. Existen también pequeñas escuelas de artes marciales.

Hablando de futbol tendremos que remontarnos a la primera parte del siglo XX, cuando una persona de este lugar de nombre Melecio Arroyo, quien radicaba en los Estados Unidos y en uno de sus viajes que hizo a Tarimoro, trajo consigo un balón de futbol y unos guantes de box con el propósito de promover esos deportes entre la juventud tarimorense. La respuesta de los jóvenes fue inmediata, Don Melchor Rico dueño de la haciendita ubicada a la vera del arroyo “Hondo” facilitó un espacio de tierra donde se acondicionó un terreno para practicar aquel deporte novedoso llamado futbol.

Se dieron a conocer a los jóvenes interesados las reglas de ese bonito deporte y como se trataba de tirar patadas al balón, no hubo necesidad de mayor preparación. Desde luego que empezaron a destacar algunos por sus habilidades natas y convinieron a formar un equipo que se llamó “El

Cuauhtémoc” con jugadores del barrio alto. Poco a poco se fue extendiendo el número de aficionados al fútbol y con el tiempo se fue mejorando la calidad.

En los años cuarenta del siglo pasado ya se contaba con un equipo que representó al pueblo en torneos organizados en una liga regional que abarcaba los municipios cercanos a Celaya que se convirtió en la sede en la ciudad de Celaya. Uno de sus directivos que perduró por muchos años fue Don Miguel Velis amante del fútbol. El campo ahora se ubicó atrás del panteón municipal. Ahí destacaron jugadores como: Gabriel Arroyo alias “Leiva” excelente portero; Mario Méndez, Filemón Mendoza, Arturo Medina, Cosme Tirado “La Burra”; Juan Maldonado “El Colorado “; Álvaro Gallegos “El Trece”; Jesús Medina “El Micifú”; Salvador “Chava el pollero”; Eloy Nieto; Miguel fuentes “El Güero” quiénes fueron parte importante de los integrantes del equipo que se le denominó “Júpiter” nombre que le adjudicó un sacerdote vicario de la parroquia de nombre Guillermo Téllez. Con el tiempo este equipo se fue renovando con los nuevos valores. En 1958 se integró un equipo Juvenil que a la postre llegó a reforzar al equipo grande.




El nacimiento del equipo “Júpiter”

Es justo mencionar a Don Luis Cruz Maldonado de ocupación farmacéutico (primero de pie en la foto de la derecha) quien promovió y sostuvo al equipo Júpiter desde su fundación, dedicando gran parte de su vida a patrocinar el equipo hasta llevarlo a la liga Zona Centro con sede en la ciudad de León Gto., que incluía equipos de los estados de Guanajuato, Michoacán, Querétaro y San Luis Potosí.



De pie de izquierda a derecha: Aurelio conejo, Guadalupe Arriola, Emilio Nieto, Joaquín Méndez, Carmen Rodríguez, Manuel Méndez, El entrenador: Mario Méndez. Abajo: Arturo Rodríguez, Miguel Maldonado, Wilebaldo Méndez, José Rodríguez y Fidel Espino.

A principio de los años 1960, se integró este equipo denominado “El Juvenil” que al poco tiempo la mayoría de los jugadores pasaron a reforzar al “Júpiter”, con lo cual quedó conformado con la fuerza y el pundonor de los jugadores mayores y una mejor técnica de los nuevos valores.



El poderoso y famoso “Júpiter”

En el año 1966, los propietarios de los terrenos donde jugaba el equipo lo barbecharon para ya no permitir que se jugara en ese lugar. De esa manera, el pueblo se quedó sin ningún espacio para la práctica del fútbol. De inmediato se integró un comité para reunir fondos y adquirir un terreno. En esta comisión participaron: Aurelio Conejo, los hermanos: J. Carmen y Arturo

Rodríguez, Joaquín Méndez, José Méndez, Rodolfo Martínez. A través de la organización de eventos: kermeses, peleas de gallos y solicitando a los aficionados su aportación se logró recabar la cantidad de \$ 3,000.00. Con esa cantidad ya teníamos la oportunidad de buscar el terreno. Se visitó a algunos propietarios que tenían terrenos aledaños al pueblo. Recuerdo a don David Fuentes quien de ninguna manera aceptó vender sus terrenos ubicados cercanos a donde ahora se encuentra la gasolinera Rodríguez en la prolongación de la calle Zaragoza. Se hicieron otros intentos con otras personas sin ningún resultado. Personalmente fui a visitar al Sr. Cura José María Aguirre, quien ya estaba enterado de la falta de un lugar recreativo para los jóvenes. Platicamos y llegamos al acuerdo de que el Sr. Cura aceptaba ceder terreno, pero solicitó la cantidad de \$ 6,000.00 para indemnizar a la Sra. Paulita Tirado, que había donado ese terreno a la iglesia. Convenimos en que se hacía el trato, pero nos faltaban \$ 3,000.00. Una vez que se tuvo el acuerdo, me dirigí a visitar al Diputado por este Distrito Lic. Sacramento Silva a quien le planteé el problema. Afortunadamente tuvimos eco y siendo gobernador del estado el Lic. Juan Jose Torres Landa que estaba a punto de terminar su periodo de gobierno nos apoyó con lo que nos faltaba, De esa manera se obtuvo el campo ahora: estadio llamado Júpiter. La administración municipal: 1965-1967, presidida por el Sr. Arturo Medina Yáñez, también apoyo la iniciativa de la adquisición y acondicionamiento del terreno. El Sr. Medina inauguró el primer campeonato de la liga municipal. En 1967 Se inauguro el campo. Previamente, el que esto escribe organizo la primera liga municipal de futbol consiguiendo la participación de más de 15 equipos. Los más recordados fueron: El equipo Tarimoro, Real Azteca, Secundaria, Águilas.,(foto de la izquierda)



Veracruz, Cachorros, San Miguel. Las comunidades de: La Moncada, El Acebuche, San Nicolás de la Condesa, La Noria, Huapango, Panales Jamaica y Panales Galera inscribieron su equipo en esta incipiente liga municipal de futbol. A partir de ese año, la liga municipal siguió en funciones y cada año fue creciendo en calidad y equipos, dada la gran capacidad y habilidad de los Tarimorenses. No faltó el

equipo que representara al municipio en la liga de la zona centro

Este equipo Águilas ha sido uno de los equipos que fundaron la liga y afortunadamente todavía sigue vigente.

Hablar del futbol en Tarimoro es un tema que abarcaría todo un libro, dada la trayectoria y la evolución que ha tenido este deporte entre la juventud. Es muy grato observar la convivencia y el trabajo de equipo que se desarrolla alrededor de esta actividad deportiva. Abundan las anécdotas y los recuerdos que cada jugador y aficionado de cada uno de los equipos tienen en su memoria, que nunca pasará al olvido, ya que se van transmitiendo de padres a hijos tantas emociones a veces de alegría y otras de tristeza según el desempeño de su equipo favorito.

Conforme ha ido pasando el tiempo, de la misma manera han evolucionado los equipos con jóvenes nuevos cada vez más dotados de una gran habilidad para practicar el futbol y ser parte del equipo representativo del municipio.



Durante el periodo de gobierno del Prof. J. Refugio Jiménez Casillas 1986-1989 con el apoyo de los integrantes del comité se construyó la barda perimetral y las gradas. Durante la administración del Médico Veterinario Jaime Sánchez Ramos 2000-2003 se colocó el techo.



Las tribunas llenas a toda su capacidad. En la Final de campeonato.



Ceremonia de premiación con la participación de las Autoridades.



Equipo de La Noria. Campeón 2024.



Equipo Águilas Subcampeón 2024

Una situación especial se ha presentado en los últimos años, referente a que algunos de los jugadores ya cobran dinero por prestar sus servicios y provienen de otras ciudades inclusive del extranjero en diferentes equipos, de tal manera que para los promotores y patrocinadores de la mayoría de los equipos, les resulta más difícil conjuntar a un buen equipo ya que la comercialización ya se ha hecho una costumbre y algunos se conforman con los jugadores que todavía piensan que el futbol a este nivel debería de ser gratuito. La razón es que este deporte como primer objetivo es la sana convivencia y ofrecer a los jóvenes la oportunidad de canalizar sus energías practicando el deporte para alejarlo de las insanas tentaciones de los vicios.

Las mujeres no se han quedado atrás en la práctica de fútbol, existen ligas femeniles que se organizan para promover esta actividad entre el sexo femenino. El desempeño de niñas y señoritas cada día se han venido superando en mejorar esta disciplina y a últimas fechas ya no es tan marcada la diferencia del desempeño entre hombres y mujeres.

Mención aparte merece la Unidad Deportiva localizada a escasos 2 kms. sobre la carretera a El Acebuche. Cuenta con tres campos de futbol, se construyeron las tribunas y sobre todo se destaca la excelente cancha de basquetbol con sus respectivas tribunas que se convierte en un excelente Auditorio. Además, ya se encuentra instalado y funcionando un gimnasio completamente equipado y un ring de boxeo.

No ha quedado fuera la instalación de un lienzo charro equipado con tribunas para la práctica del deporte nacional: La Charrería.



Vista aérea del conjunto de instalaciones de la Unidad Deportiva.



Cancha principal de futbol.



Gimnasio



Dentro de las instalaciones de la Unidad Deportiva, se construyó un Lienzo Charro que ha venido a satisfacer las necesidades a todos los amantes de la charrería. Con varios grupos de damas se ha organizado la Escaramuza que les gusta practicar esta hermosa disciplina muy propia de nuestro país.

Este espacio también se ha utilizado para la práctica de Equinoterapia, por lo que los padres de familia llevan a sus niños que tienen algún problema motriz. Ahí se les atiende con personal especializado.

Funciona también el Estadio de fútbol “Júpiter” localizado en la calle Francisco Coss y que está al servicio de los equipos de la liga municipal. Este espacio ha sido sede de eventos futbolísticos muy importantes y se ha utilizado también para la realización de eventos durante la feria anual del pueblo que tiene lugar durante el mes de mayo de cada año.



Canchas públicas de basquetbol en el cauce del arroyo Tarimoro.

En casi todas las escuelas de Educación básica se han construido canchas de usos múltiples para el servicio de los educandos y en la mayoría de las comunidades funciona un campo deportivo; de tal manera que se considera: que el deporte tiene una prioridad muy importante en la vida social de la población.

Se considera también como un espacio de atención y recreación el: Centro Gerontológico que fue construido anexo a las instalaciones del DIF Municipal y que está al servicio de las personas de la tercera edad. El propio DIF está al frente de todas las actividades que desarrollan los adultos mayores.

Con todas esas instalaciones se considera que el municipio de Tarimoro ha tenido una atención muy especial a espacios para la recreación a la que la sociedad tiene derecho.

CAPÍTULO IX.
PERSONAJES TARIMORENSES

IX. 1.- ECLESIAÍSTICOS.

El municipio de Tarimoro ha aportado a la historia patria durante los últimos doscientos años personajes. Sin embargo, el polvo del olvido ha sepultado a varios héroes que participaron sobre todo en movimientos de: Reforma y Revolución. Desafortunadamente no contamos con los elementos necesarios de información para darlos a conocer y honrar su memoria.

En todos los pueblos de la República Mexicana y de todo el mundo, siempre ha habido personas que, por una u otra razón, sobresalen de la generalidad, porque en el ámbito de sus actividades, se han convertido en modelos a seguir. Han sido un ejemplo de vida para las generaciones presentes y futuras que merecen el recuerdo y reconocimiento de sus coterráneos. Sirva este medio para perpetuar su memoria y honrarlos como se merecen.

Sin embargo, los que en esta publicación aparecen, no son los únicos privilegiados, porque existen personas que de manera humilde y anónima se entregaron o entrega con ahínco a sus actividades, ya sean culturales, políticas, religiosas, deportivas o sociales, a tan alto grado, que sobrepasa el ámbito de sus responsabilidades. A todos les dedicamos un sentido homenaje. Se incluyen en esta obra a varios personajes que, aunque no son originarios de Tarimoro, fue esta tierra donde desempeñaron sus actividades y trabajaron en beneficio del pueblo. Sobresalen los sacerdotes que estuvieron al frente de la parroquia a través de los tiempos, los cuales dejaron honda huella en el aspecto de adoctrinamiento de la religión y del trabajo social. El pueblo les reconoce y los recuerda con cariño. Iniciamos con nuestro máximo orgullo de los Tarimorenses:

CARDENAL JUAN JESÚS POSADAS OCAMPO.



En la esquina que forman las calles de Bravo y Zaragoza de Tarimoro, Gto., vivía la familia Posadas Ocampo formada por los esposos: Don Juan Bautista y Doña María progenitores de su único hijo de nombre Juan Jesús, por motivos de atención médica, Doña Mariquita dio a luz en Salvatierra el 10 de noviembre de 1926, a los pocos días y debido a su mal estado físico, el

recién nacido fue bautizado el 15 de noviembre del mismo año en la parroquia de esa ciudad. Una vez restablecidos madre e hijo regresaron a su domicilio particular en Tarimoro. El 7 de septiembre de 1927, fue presentado ante el Juez del Registro Civil del pueblo para hacer el registro correspondiente.

La niñez de Juanito transcurrió al igual que la de cualquier niño de esa época. Pronto aprendió las primeras letras que le enseñó La Sra. Aurora Ramírez.

A la edad de 13 años fue enviado al Seminario Tridentino de Morelia, Michoacán; Por azares del destino, a Juanito le tocó cursar los primeros años de su carrera sacerdotal en medio de incomodidades y sobresaltos en Tlalpujahua y San Francisco de los Reyes en el Estado de Michoacán, ya que el Seminario fue víctima de la persecución del gobierno durante los años veinte y treinta del siglo pasado, cuyo propósito era, de acuerdo a las leyes gubernamentales, lograr desaparecer esa institución, semillero de Sacerdotes.

En 1944 amainó el conflicto entre iglesia y estado, lo que propició el regreso a la ciudad de Morelia de los grupos de seminaristas que estaban dispersos. En total fueron once años de preparación para el sacerdocio donde se cursaban: materias de humanidades, ciencias sociales, latín, griego, filosofía y Teología que sus maestros le inculcaban. Finalmente, el 23 de septiembre de 1950 fue ordenado sacerdote. Sus superiores le asignaron como vicario de una parroquia de la ciudad de Pátzcuaro, donde permaneció muy poco tiempo. Dadas sus dotes de gran inteligencia fue llamado a formar parte del equipo de formadores del seminario; donde impartió clases de Geografía, Cosmografía, Filosofía, Crítica y Metafísica; al poco tiempo fue ascendido a secretario Académico de la Institución y posteriormente Vice-Rector. Durante su estancia en su alma mater, contribuyó en la publicación de la prestigiada Revista “Trento” que era el órgano oficial de comunicación del seminario.

El 21 de marzo de 1970, el Papa Paulo VI, lo nombró Obispo, asignándole la Diócesis de Tijuana, B.C., en donde desarrolló una labor muy encomiable dentro de su ministerio. Ahí permaneció hasta el mes de diciembre de 1982, fecha en que el Papa Juan Pablo II, lo envía a Cuernavaca en sustitución de Monseñor Sergio Méndez Arceo.

El 19 de mayo de 1987 fue designado: arzobispo de Guadalajara. –***“Me sorprendió el confiarme y ponerme al frente indignamente de una Arquidiócesis tan importante”***–expresó el Sr. Posadas al conocer su designación. El Papa Juan Pablo, ahora San Juan Pablo II, le manifestó en el documento de su nombramiento: ***“Mientras mayor es la circunscripción eclesial que debe gobernarse y más poblada, mayor aptitud se requiere en su dirigente. Ahora bien, la Arquidiócesis de Guadalajara es muy extensa y poblada. Por eso hemos pensado en ti, venerable hermano, para que la presidas, ya que te has ejercitado en el ministerio episcopal y dejas en nosotros, fundada esperanza de que tú la vas a gobernar de***

la mejor forma posible. Por lo tanto, te has de preparar para cumplir este encargo con firme voluntad y ardiente amor a Cristo y a los fieles”.

El 8 de Julio de 1987 se llevó a cabo la toma de posesión en Guadalajara, Sede de la Arquidiócesis en medio del jubilo de sus nuevos feligreses del estado de Jalisco que lo recibieron con esperanza y alegría. Durante su gestión como arzobispo, el Sr. Posadas delineó y desarrolló un programa de trabajo que se sustentó en tres puntos importantes: Primero, prestar una especialísima atención a los Sacerdotes. Segundo: Promover el laicado en conformidad con las orientaciones del Sínodo Romano y tercero: Aceptar, alentar y aplicar el Plan Orgánico de Trabajo Pastoral al servicio de Dios y celebrar un Sínodo Arquidiocesano para la actualización de dicho plan.

El 28 de junio de 1991 durante el Consistorio celebrado en Roma, el Papa Juan Pablo II consagró al Sr. Posadas como Cardenal Príncipe de la Iglesia en la solemne ceremonia donde se le colocó el Capelo que lo enaltecía con el Cardenalato. El 24 de mayo de 1993, fecha nefasta para el mundo católico, ya que ese día fue acribillado a balazos el Sr. Cardenal Don Juan Jesús Posadas Ocampo, en el aeropuerto de la ciudad de Guadalajara. El pueblo de México y en general todo el orbe se consterna ante tal magnicidio. La grey católica aún lo sigue llorando. Para los Tarimorenses, el Sr. Cardenal es la máxima gloria representativa del pueblo, todos los recuerdan con orgullo. Aquel hombre que llegó al Cardenalato mediante el cual se le concedía el derecho de ser candidato, y cabía la posibilidad de convertirse en el Papa de la Iglesia Universal.

SR. OBISPO DON ROMÁN ACEVEDO ROJAS



Nace el Sr. Obispo el 27 de febrero de 1908 en Tarimoro, sus padres fueron Don Marcelino Acevedo y Doña Estefanía Rojas. Su infancia fue semejante a la de cualquier niño de pueblo que, entre la escuela, la calle, el campo y las tareas hogareñas, se va consumiendo. En el año de 1921 ingresa al Seminario de Morelia a la edad de 13 años con la ilusión de llegar a ser sacerdote. Durante su formación le tocó vivir la difícil etapa de hostigamiento y persecución

religiosa, en contra del Seminario en plena guerra cristera, esta situación lejos de perjudicarlo le ayudó a adquirir esa personalidad fuerte y sin doblez que lo distinguió toda su vida.

Durante su tiempo de estudios sobresalió por ser muy capaz y responsable; llegó a ser celador y maestro de griego, física y matemáticas en el Seminario Menor. Además de realizar sus estudios superiores en la etapa de teologías. Recibe la Ordenación Sacerdotal de manos del Excmo. Sr. Don Luis María Martínez en 1932 y continúa de formador y docente en la institución. En 1934 acompaña al Seminario en su diáspora de casi 10 años. En ese tiempo el Seminario tuvo que salir de Morelia debido al conflicto religioso. Se escogieron varios pueblos de la arquidiócesis, para alojar a los seminaristas entre ellos: Los Fierros, Huapango y La Esperanza del municipio de Tarimoro, donde el Padre Román era el encargado de la formación de aquel bizarro grupo de jovencitos, que soportaron todo tipo de incomodidades y sobresaltos. Fue hasta 1944 cuando pudo regresar la Institución a la ciudad episcopal Morelia.

Tiempo después, por causa de enfermedad, El Sr. Acevedo tiene que dejar el Seminario y se dedica incansablemente a la labor pastoral en las comunidades de Zitácuaro, Ciudad Hidalgo, Pátzcuaro y en el templo del Carmen en Morelia, en donde trabaja con ahínco buscando siempre el anonimato, sin propagandas, sin cosas raras de iniciativas privadas sino con el amor de un verdadero pastor.

Ya en plena madurez humana y espiritual, Don Ramón Acevedo vuelve al Seminario, pero ahora para dirigirla como Rector. Es el año de 1966 y Don Ramón tiene la tarea de poner en marcha los grandes frutos del Concilio Vaticano II, pero a pesar de eso, él se opuso a los cambios bruscos y con gran aplomo decía: **“Para cambiar, necesito que sea por algo mejor, o me quedo con lo que tengo”**

En 1968 es consagrado Obispo y nombrado Auxiliar de Morelia, pero sin abandonar el cargo de Rector del Seminario, al cual renuncia hasta el año de 1983. El 29 de mayo de 1994, el Sr. Acevedo es llamado por el Todopoderoso. Se presenta ante él cansado y con las manos encallecidas por el trabajo realizado, pero con enormes frutos.

El Sr. Obispo Acevedo fue un hombre recto, maestro responsable, amigo sincero, padre comprensivo, obrero callado, guía fuerte y enérgico. Son algunos calificativos que nos describen su personalidad recia y tenaz que fue adquiriendo en sus años de formación.¹⁹

¹⁹Comunidad Cristiana. Semanario de la Arquidiócesis de Morelia, Mich.

SR. CURA DON MANUEL IGNACIO TORIJANO.



Nació Don Manuel Ignacio Torijano en el año de 1837. Sus padres fueron: Don Vicente Torijano y Doña Ma. Isabel Maldonado. Conoció las primeras letras en una escuelita que funcionaba en el pueblo y siendo ya un jovencito, ingresó al seminario Tridentino de Morelia, Michoacán. Como seminarista, llevó una vida ejemplar y se destacó por sus inquietudes e iniciativas que lo llevaron a convertirse en un sacerdote muy inquieto y trabajador. Se ordenó sacerdote y de inmediato se le comisionó para que se regresara a su terruño natal para auxiliar al Padre Vicario Felipe de Jesús Díaz que, por su avanzada edad, ya no le era posible continuar con la responsabilidad de su ministerio. El padre Torijano apoyó con diligencia al padre Díaz hasta el fallecimiento de éste, y el 5 de noviembre de 1871 se hizo cargo de la vicaría de Tarimoro.

Viendo la necesidad y el gran número de feligreses que concurrían a una capilla muy pequeña, hecha de adobe y techo de paja que servía como templo de la comunidad. Comenzó a motivar a sus paisanos para enfocarse a construir un edificio digno para las celebraciones litúrgicas. Tuvo eco su propuesta y de inmediato se procedió al acarreo de materiales: piedra, arena y cal que aquí mismo se hidrataba y preparaba para usarla en la construcción, mientras que, por otro lado, el Padre Torijano hizo la solicitud oficial de permiso a la Mitra para la construcción. La cual no tardó mucho, finalmente el 4 de agosto de 1872 arrancó la construcción de aquel soñado templo con los respectivos cimientos. Con mucho entusiasmo toda la gente colaboraba en el acopio de materiales sin recibir ninguna retribución económica, solamente se les ofrecían 80 indulgencias.

Para esta magna obra se requería la asesoría de alguna persona calificada para dirigirla, para lo cual el padre Torijano solicitó el apoyo del Sr. Cura Coria de Salvatierra para conseguir el

arquitecto. Efectivamente un hermano del Sr. Cura se dedicaba estos menesteres y de buena gana aceptó hacerse cargo de la obra. En 1887 ya bien avanzados los trabajos, el Sr. Arzobispo Arciga de Morelia, viendo que ya era posible celebrar las ceremonias religiosas en aquel recinto, lo consagró y a partir de esa fecha, se siguió avanzando con la construcción, pero ya estaba en servicio de los fieles. Al mismo tiempo se le nombró cura Primer Cura de la parroquia al Padre Manuel Ignacio Torijano. 25 años tuvieron que pasar para que el templo fuera terminado. Esto ocurrió el 22 de enero de 1897.

Esta fue la gran obra que el Sr. Cura Torijano nos legó y que él no pudo disfrutar cabalmente porque el 13 de febrero de 1899 falleció a la edad de 62 años. Sus restos mortales se encuentran depositados en el crucero norte de la parroquia. Honor a este ilustre Tarimorense.

MONS. ROBERTO RAMÍREZ HERNÁNDEZ.



Nació en Tarimoro el 19 de agosto de 1922, inició sus estudios sacerdotales en el seminario de Morelia, Mich., los concluyó en el Seminario Nacional de Montezuma ubicado en Nuevo México en los Estados Unidos. Ahí recibió el presbiterado el 22 de marzo de 1947. Los primeros

12 años de sacerdote prestó sus servicios en la Arquidiócesis de Michoacán. Fue invitado a la Diócesis de Matamoros por quien fuera su primer obispo Mons. Estanislao Alcaraz Figueroa.

El padre Roberto se trasladó a Matamoros, Tamps., en el mes de octubre de 1959. Ahí laboró en la Curia Diocesana desempeñando los cargos de Secretario Canciller y Vicario General. Así mismo trabajó en el Seminario Diocesano como Prefecto de Estudios, Vicerrector y Rector por 18 años. En el Seminario impartió clases de: latín, literatura, historia de la música, artes

plásticas, filosofía, teología y derecho canónico. También desempeñó los cargos de Vicario Judicial de la Diócesis y Vicario Episcopal de la Administración.

Su actividad en el terreno cultural fue muy prolífica, perteneció a la Sociedad Tamaulipeca de Historia, Geografía y Estadística, en la que fue presidente durante cuatro años. Su obra literaria fue muy prolífica y nos legó varios libros.

Monseñor Roberto Ramírez se destacó por tener una vida de sacerdote ejemplar, amigable y generoso. En sus escritos dejó prueba de ello. Sus amigos le llamaban “La historia vestida de sacerdote”. Sus ideas y reflexiones dieron nuevos puntos de vista de la historia patria que conocemos.

Tarimoro reconoce y valora la personalidad de este hijo suyo que, aunque la mayor parte de su vida la pasó fuera de su tierra, con sus hechos puso en alto a su pueblo y es un ejemplo de vida a seguir.

Continuando con el tema de los párrocos que en algún tiempo pasaron por Tarimoro, es justo mencionarlos en virtud de que todos ellos dedicaron parte de su vida ejerciendo su noble labor de evangelización entre los Tarimorenses, por lo que se considera dedicarle esta mención en reconocimiento a su labor pastoral que ejercieron durante su estancia en este bello rincón guanajuatense. Incluimos este capítulo a personajes que con la responsabilidad de hacerse cargo de la parroquia de Tarimoro a través de la historia; se considera un acto de justicia recordarlos ya que ejercieron su ministerio

SR. CURA: DON FRANCISCO AGUILERA PÉREZ.



Aunque el Sr. Cura Aguilera no fue oriundo de Tarimoro, se incluye en esta relación de hombres ilustres de este municipio, sin embargo, durante su estancia en esta parroquia, independientemente de su ministerio como Cura párroco, su labor fue más allá de su responsabilidad como sacerdote para dedicarse a educar y culturizar a los Tarimorenses en la

apreciación de las artes. Por este y otros muchos motivos se ha considerado merecedor de dedicarle estos renglones.

Nació el Sr. Cura Francisco Aguilera en la hacienda de La Concepción perteneciente a la parroquia de Ayo el Chico, en el estado de Jalisco. Recibió una educación esmerada fundamentada en los valores cristianos. Era miembro de una familia pobre y numerosa. Ingresó el Seminario de Morelia como interno del Colegio San Ignacio. El 8 de diciembre de 1910 recibió la ordenación sacerdotal. Su primera encomienda como vicario fue la parroquia de Salamanca, Gto. de ahí pasó como párroco a San Francisco Angamacutiro, Mich. de 1921 a 1929. En este último año fue designado por sus superiores párroco de Tarimoro en donde permaneció hasta el año de 1937. De Tarimoro es trasladado a Tlalpujahua, Mich., donde estuvo hasta 1958. A partir de 1962 decidió el Sr. Cura Aguilera pasar los últimos días de su vida en Tarimoro; de tal manera que gestionó y obtuvo el consentimiento de sus superiores para regresarse a vivir sus últimos años en el pueblo que tanto amó.

La labor pastoral del Padre Aguilera se realiza dentro de una iglesia destrozada por la Revolución y perseguida por leyes injustas; pero nunca perdió el entusiasmo en la evangelización de sus fieles pobres e ignorantes, sobre todo del medio campesino. Fue el apóstol abnegado educador de comunidades humildes.


Durante su estancia en Tarimoro, promovió la construcción de la capilla en la loma, que lleva el nombre de “La Gualupita” en honor a la virgen de Guadalupe. Anexo a la capilla hizo construir unas aulas para la fundación de una escuela que prepararía jóvenes para su ingreso al seminario. El edificio se terminó, llegaron algunos jóvenes a ocuparlo, pero desgraciadamente al poco tiempo, por causas desconocidas, tuvo que cerrar. Aprovechando las instalaciones ahí se alojó durante unos años a la escuela secundaria que no tenía edificio propio. En coordinación con el Sr. Cura José María Aguirre, lograron la autorización para que las religiosas misioneras marianas vinieran a fundar el Colegio “Niños Héroes” que actualmente viene ocupando su lugar, previas las adaptaciones pertinentes.

En el aspecto social, convivía mucho con sus feligreses y amigos. El trato humano, la plática amena, la anécdota y el chiste oportuno hacían del Sr. Cura Aguilera, una persona querida y estimada por todo mundo. Le gustaba promover y organizar las fiestas religiosas, también creaba grupos de teatro. En este renglón tuvieron un éxito muy significativo las “Veladas” culturales que se llevaban a cabo en el Salón de San Antonio, que él habilitó como teatro a donde acudía la gente a admirar una puesta en escena de alguna zarzuela de moda en los años treinta del siglo pasado.

La educación, la cultura, el arte, la alegría, el acercamiento con sus feligreses los utilizaba en su labor evangelizadora, obteniendo excelentes resultados para su ministerio sacerdotal.

El 14 de abril de 1967 falleció el Sr. Cura Aguilera y su cuerpo, por instrucciones en vida de él, fue colocado en la capilla donde es venerado por los fieles.

SEÑORES CURAS QUE HAN ESTADO AL FRENTE DE LA PARROQUIA. -1870-2024-



Sr. Cura Salvador González Sr. Cura Martín Corona



Otro sacerdote que dejó gran parte de su vida en la parroquia de Tarimoro fue el Sr. Cura Don José María Aguirre. Ampliamente conocido y tratado por su feligresía, se le reconoce como un destacado benefactor del pueblo, aun no siendo originario de este lugar.

Nació el 5 de marzo de 1909 en Paso de Ovejas del Municipio de Morelia, Mich., sus padres: Hilario Aguirre y Ma. Trinidad Villalobos. La carrera eclesiástica la realizó en el Seminario Tridentino de Morelia, fue ordenado sacerdote el 5 de mayo de 1925. En tiempos de la guerra Cristera fue encarcelado en Morelia y de ahí lo trasladaron en tren, acompañado de su madre y bajo custodia de un policía, a la cárcel de la ciudad de México. Esto por motivo de la persecución de los sacerdotes. Fue defendido por una señora llamada Conchita Cabrera de Armida, que en ese entonces era quien defendía a los sacerdotes, logrando que solamente tuviera por cárcel la ciudad de México, sin poder salir de ella durante dos años.

Llegó a Tarimoro como señor cura el día 3 de noviembre de 1952, donde trabajó durante 24 años de párroco. El santo de su devoción del Sr. Cura Aguirre era la Virgen de la Salud, por lo que organizaba visitas a Pátzcuaro cada año. El Sr. Cura Aguirre en conjunto con el Señor Cura Francisco Aguilera acudieron a la ciudad de Querétaro a la Congregación de las Madres Marianas a solicitar religiosas para el inicio del colegio "Niños Héroes.

Fue deseo del Sr. Cura Aguirre vivir en Tarimoro los últimos años de su existencia. Lo acompañaron los familiares que le quedaban y que también fueron sepultados en esta tierra.

Murió el 24 de junio de 1987 sus restos mortales se encuentran en la parroquia de este lugar.

La labor de los Señores Curas que han pasado por la parroquia de Tarimoro ha sido muy trascendente, todos ellos han dejado una huella muy importante en la comunidad cristiana de este municipio. Aunque todos, excepto el Sr. Cura Torijano, eran originarios de otros pueblos, aquí en su parroquia se distinguieron por su fidelidad a sus principios y ministerio. Dedicaron

una buena parte de su vida a atender las necesidades espirituales y a veces materiales de los Tarimorenses. Fueron muy cuidadosos en mantener y mejorar el aspecto físico del templo parroquial, con el apoyo de la feligresía desde su constructor el Padre Torijano hasta el actual, realizaron obras de embellecimiento de ese gran edificio con el que nos sentimos orgullosos.

Han sido considerados en este apartado de la historia del pueblo a estos dos últimos sacerdotes aun cuando no son originarios de este municipio, se convirtieron personajes muy importantes en la vida social y religiosa del pueblo, ya que entregaron una buena parte de su vida en servir a la feligresía del municipio y dejaron huella de su obra entre la gente de Tarimoro.

IX.2.- MAESTROS.

PROF. RAFAEL RAMÍREZ MALDONADO.



Como consecuencia de la promulgación de la Constitución de los Estados Unidos Mexicanos y a las adecuaciones al artículo 27, el país se vio envuelto en otro conflicto en donde se enfrentaron los grandes terratenientes contra los campesinos, que estaban deseosos de poseer un pedazo de tierra donde sembrar y conseguir el alimento para su familia. Las ideas de: “Tierra y libertad” y “La tierra es de quien la trabaja” de Emiliano Zapata, uno de los adalides que hicieron la revolución, motivaron a los desposeídos a luchar por conquistar esos principios.

La aplicación de la ley no fue nada fácil, las autoridades desde el presidente de la República hasta los alcaldes municipales tuvieron que imponerse, a costa de lo que fuere, para dar cumplimiento al reclamo de los campesinos.

En Tarimoro, el Profesor Rafael Ramírez Maldonado quien fuera presidente Municipal del año 1929 al 8 de diciembre de 1931, fecha en que fue arteramente asesinado por un grupo de guardias blancas, que eran los protectores y defensores de los hacendados.

Don Rafael Ramírez nació el primero de enero de 1900, maestro autodidacta, atendía a un grupo de niños en la escuela Benito Juárez, además de maestro, se desempeñaba como funcionario municipal, hasta que llegó a ser regidor del Ayuntamiento y finalmente presidente Municipal. Durante su gestión administrativa, promovió entre los campesinos, la inscripción en las listas de solicitantes de ejido. Situación muy complicada, porque los presuntos ejidatarios temían a las represalias y amenazas de muerte de los terratenientes y del clero que los amagaba con la excomunión por tomar tierras ajenas.

PROFRA. MARÍA FUENTES SANDOVAL.



–“En la puerta del servicio humilde donde encontramos el espíritu de las personas de gran corazón, despojadas de vanidades y prejuicios allí encontramos a la Profra. María Fuentes Sandoval”

Nació la Señorita María -como todo el pueblo la llamaba- en Tarimoro el 15 de agosto de 1906. Sus padres: Don Macario Fuentes Martínez de ocupación ladrillero y Doña Cristina Sandoval T. Estudió hasta el cuarto grado de primaria en la escuela oficial estatal “Benito Juárez” de Tarimoro, -hoy “Enrique C. Rébsamen”- Viajó a la ciudad de Querétaro donde terminó su educación primaria en el Instituto Comercial Queretano. Ahí mismo continuó sus estudios de educación secundaria.

Regresó a Tarimoro en el año de 1921 donde inició su labor magisterial en la escuela oficial, donde ella misma cursó parte de la primaria. El director en turno era el Profr. Francisco Coss, quien dejó al poco tiempo su lugar a la Profra. Catalina Rangel. Por invitación de esta maestra, volvió la Señorita María a Querétaro, ahora para hacerse cargo de un grupo de estudiantes y al mismo tiempo aprovechó para ingresar a la escuela Normal: “La Corregidora” hasta terminar su carrera como maestra.

A principios de 1940 volvió a Tarimoro, donde estableció en su domicilio particular, en la calle de Hidalgo, una escuela, que por diferentes dificultades solamente permaneció durante tres años. Sin embargo, no cejó en su intención de contribuir a la educación de su pueblo natal. Así fue como en el año de 1943 creó el Colegio Particular “Juana de Asbaje” que logró incorporar al sistema educativo del estado de Guanajuato, con grupos de primero a sexto año. A través del tiempo educó a ocho generaciones, con una formación rica en valores de moral, urbanidad y disciplina; independientemente de los conocimientos académicos que impartían la Señorita María y un equipo de maestros. Sus frutos aún perduran, fueron ocho generaciones de alumnos que destacaron en estudios superiores que los convirtieron en profesionistas. Hay entre ellos: ingenieros, abogados, médicos, técnicos, sacerdotes, religiosas, técnicos y otros que ocupan grados de altura en la sociedad o algunos en los negocios y en forma general son buenos y responsables padres de familia.

Se debe tomar en cuenta, que además de haber fundado el Colegio particular, la maestra María Fuentes impartía sus conocimientos en una escuela nocturna: de 6 a 8 a un grupo de señoras y de 8 a 11 a otro grupo de señores. También fundó y trabajó durante tres años en una escuela secundaria incorporada a la Federación, lamentablemente no se pudo mantener y desapareció. Sin embargo, se creó la inquietud entre la sociedad de Tarimoro de la gran necesidad de que Tarimoro contara con una escuela secundaria; lo cual al transcurso del tiempo se convirtió en una realidad y que a la postre en su honor fue nominada: “Escuela Secundaria Profa. María Fuentes Sandoval

PROFRA. MA. DE LOS ÁNGELES CONTRERAS MARTÍNEZ.



La Morena, como de cariño todos la llamaban, tuvo una destacadísima labor como Presidenta Municipal, que por cierto fue la segunda mujer en el Estado de Guanajuato en ocupar ese cargo, la primera fue Virginia Soto del municipio de Dolores Hidalgo, Gto,

Ma. De los Ángeles vio la luz primera el 5 de mayo de 1935, en el seno de una honorable y muy reconocida familia. Sus padres fueron Don Jesús Contreras Rico y Doña Amalia Martínez Espinoza. Un hermano y cuatro hermanas completaban la familia Contreras Martínez. Su niñez y juventud transcurrió entre estudios en las ciudades de Celaya y Querétaro. Obtuvo el certificado de maestra y el título de contadora privada. A partir de los años de 1950 del siglo pasado, inició su carrera de docente en el colegio “Juana de Asbaje” y fue en el año de 1954 cuando se fusiona el colegio con la escuela Benito Juárez y se crea la Primaria “Enrique C. Rébsamen” en donde se desempeñó como maestra de grupo hasta el año 1960. Para ese tiempo ya había incursionado en la política convirtiéndose primero en líder de los campesinos, jugó en las elecciones municipales de ese año, que ganó ampliamente y el 1° de enero de 1961 tomó posesión como Presidente municipal, siendo la primera mujer en el municipio en desempeñar dicho cargo.

Desde el inicio de su administración, emprendió de manera constante y tenaz, una serie de gestiones ante las autoridades del Estado solicitando obras de infraestructura. Tarimoro era un pueblo olvidado y relegado por los gobiernos estatal y federal. Sin embargo, gracias a su empeño logró que durante su administración consiguiera un buen número de obras para el municipio como: introducción del servicio de agua potable, carreteras, drenajes, el centro de salud, servicios de teléfono y telégrafo.

Su pasión era la política, con el buen desempeño durante su gobierno, las relaciones que cultivó entre los grandes políticos de la época y sobre todo el contacto con el sector campesino, le permitió llegar a ocupar una curul como Diputada Federal en el Congreso de la Unión durante el período: 1968-1970.

Los últimos años de su vida los dedicó a atender a su familia y educar a sus hijos: Alberto, Ingrid y Luis Miguel. Murió el 18 de abril de 2016 en la ciudad de Querétaro, donde radicaba.

LIC. FIDEL ZÁRATE RODRÍGUEZ.



Fidel Zárate Rodríguez nació en la Comunidad de El Becerro del municipio de Celaya, Gto. El 28 de diciembre de 1935. Sus primeros estudios los realizó en esa misma ciudad. Al terminar su secundaria ingresó al Seminario de Toluca en donde cursó tres años de latín, dos de filosofía;

pero se enteró que el camino que había iniciado no era su verdadero destino. Salió del Seminario para revalidar sus estudios y terminar la carrera de Abogado. Durante algunos años ejerció su profesión que compartía con la docencia en el “Colegio Vasco de Quiroga” de Celaya.

Zárate siempre fue un deportista consumado, el futbol era su pasión llegó a practicarlo en las fuerzas básicas del Club Toluca de Primera División profesional. Fue a través de ese deporte y a la amistad, principalmente con su compañero de escuela: Wilebaldo Méndez, que empezó a visitar Tarimoro. Empezó como jugador activo y luego como preparador y técnico del equipo Bachilleres que integró con los alumnos de la escuela preparatoria local.

Coincidió en el tiempo en que el Dr. Luis Saucedo, tenía que dejar la dirección de la escuela Secundaria. El Lic. Miguel Montes en ese entonces Secretario de Educación del Estado, propuso al Lic. Zárate la dirección de la secundaria de Tarimoro, quien de inmediato aceptó.

Fidel Zárate era un hombre íntegro, educado desde el seno familiar con muy buenos principios morales. Tenía además un innato don de mando que imponía respeto. Con los alumnos hacía sentir su autoridad y liderazgo. Desde que se hizo cargo de la dirección de la escuela se empeñó en mantener la disciplina dentro y fuera del plantel. Con un gran profesionalismo trataba a sus maestros, de tal manera que este centro educativo funcionaba en un clima de franca armonía, abonada por la amistad y comprensión entre todos los responsables de la educación, y de todos aquellos adolescentes que pasaron por las aulas de la Secundaria Oficial.

El deporte en general y más exhaustivamente el futbol, siempre fueron disciplinas que se practicaban dentro de la institución. Creó y preparó equipos muy competitivos, de tal suerte que dejó un gran número de trofeos, que son testigos de los triunfos a nivel local, regional e inclusive nacional, que conquistaron maestro y alumnos. Preparaba a sus muchachos, no solamente en el aspecto físico, sino que los mentalizaba en los valores del compañerismo, deseos de triunfo y el de hacer bien las cosas. Algo que también el pueblo de Tarimoro agradece al Lic. Zárate, es la fundación de la Escuela Preparatoria. Aprovechando la buena relación con las autoridades educativas estatales y después de un sinnúmero de trámites legales, logró que La Universidad de Guanajuato incorporara y reconociera a esta nueva institución en el año de 1980. Allí fungió como director a partir de esa fecha hasta su muerte, acaecida el día 2 de enero de 1999. Una honda huella dejó también en la Preparatoria y en el terreno deportivo, fue el formador del equipo de futbol “Bachilleres” que tantas glorias conquistó, poniendo muy en alto el nombre de Tarimoro.

El Lic. Zárate en el transcurso de más de 25 años, consolidó la Escuela Secundaria y la Preparatoria; a base de trabajo, esfuerzo y dedicación. Todos los días sin fallar, se trasladaba de Celaya a Tarimoro y nunca se le escuchó quejarse de esta situación, estamos seguros, que se fue satisfecho de todo el trabajo que le dedicó a esta ciudad, que siempre le reconocerá tan noble labor.

IX. 3.-MÚSICOS PROMINENTES.

Este municipio se ha distinguido por la pléyade de músicos que ha dado esta tierra y que a través de varias épocas han cultivado este bello arte. Hasta la fecha existen varias bandas de música que amenizan las fiestas populares de la región. Enseguida se enumeran algunos Tarimorenses que al paso del tiempo han trascendido:

TEÓFILO LUNA VEGA.-

Destacadísimo músico, gran arreglista y compositor fue el fundador y director de la prestigiada banda de música “Santa Cecilia” que nació en la época revolucionaria y que fue ampliamente reconocida por su calidad en toda la región. Don Teófilo fue el maestro de varias generaciones de músicos; su formación musical la cursó en la Escuela de música de las Rosas en Morelia, Mich., y en los Estados Unidos, resultando un virtuoso pianista; por lo cual en su tierra natal se convirtió en el promotor de grupos artísticos que llegaron a preparar y representar operetas y zarzuelas que la audiencia de los años treinta y cuarenta apreciaba mucho. Murió Don Teófilo en el año de 1935, sus restos descansan en la Parroquia de San Miguel de Tarimoro y dejó un gran acervo de partituras con arreglos y composiciones suyas, que todavía se conservan en los archivos de varias bandas de la región de Tarimoro.

J. GUADALUPE ÁLVAREZ VALDIVIA.



Nació el 7 de diciembre de 1916, sus padres fueron: Don Pánfilo Álvarez y Doña María Valdivia; personas de origen humilde que vivían de lo que les producía un pequeño terreno que sembraban, y de la cría de ganado caprino. La niñez de Don Lupe, así lo conocía el pueblo, transcurrió en el campo y entre las cabras que tenía que cuidar. Ya adolescente se enteró de que en Tarimoro Don Rosendo Carreño impartía clases de solfeo; pidió a sus padres la autorización para unirse al grupo de jóvenes que asistían a para aprender las notas musicales. Resultó don Lupe con tanta facilidad y habilidad para interpretar las lecciones de solfeo que de inmediato empezó a tocar el clarinete, por lo que Don Teófilo Luna Vega al conocerlo lo invitó a que ingresara al Conservatorio Nacional de Música en la ciudad de México. Con apoyo de sus

padres y amigos logró ingresar a esa Institución, donde permaneció por espacio de cinco años. Al egresar, de inmediato fue invitado a unirse a la Banda del Estado Mayor Presidencial, de ahí pasó a la Banda de Marina donde ejecutaba la primera cuerda del clarinete.

Conoció en ese tiempo a Don Silvestre Vargas, director del famoso mariachi con quien compartía los arreglos de la música que interpretaban. Don Silvestre apoyó a don Lupe para que se grabara su composición de la Polca “Tarimoro”; melodía que se convirtió en el himno de su tierra natal.

Otros músicos que han destacado en el arte de la música han sido: Otilio Acevedo, Ranulfo Cervera maestro de música que enseñó a varias generaciones; Miguel Maldonado y en general la familia Maldonado que han conservado la banda “Santa Cecilia” famosa durante décadas. Gran esfuerzo ha dedicado la familia Contreras Rosillo con su mariachi “San Miguel”. Grupos musicales que han trascendido como “Los Willys” integrado por la familia Méndez; “El Esfinge”. En casi todo el municipio, no han faltado los conjuntos musicales y cantantes.

Sin lugar a duda, Tarimoro ha sido y sigue siendo cuna de músicos que amenizan las fiestas tradicionales y celebraciones familiares.

ROSENDO CARREÑO PÉREZ.



Músico nato que de manera casi empírica aprendió a ejecutar varios instrumentos musicales, sin embargo recibió algunas clases en el Conservatorio de Música de Morelia, Mich., Don Rosendo, fue invitado por Don Gabriel Méndez para que preparara un grupo de jóvenes con la intención de formar una banda, lo cual logró y no solamente integró a ese grupo musical sino que continuó gran parte de su vida enseñando el difícil arte de la música y con el tiempo se le considera, junto con don Teófilo Luna Vega como los maestros por excelencia en materia musical del municipio de Tarimoro. Fue maestro de música en la Escuela Secundaria y desempeñó el cargo de delegado del Ministerio Público durante algunos años. Fue precisamente

en el edificio de la presidencia donde sufrió un ataque cardiaco del cual ya no se pudo rehabilitar y falleció a las pocas horas.

Otros músicos que han destacado en el arte de la música han sido: Otilio Acevedo, Ranulfo Cervera maestro de música que enseñó a varias generaciones; Miguel Maldonado y en general la familia Maldonado que han conservado la banda “Santa Cecilia” famosa durante décadas. Gran esfuerzo ha dedicado la familia Contreras Rosillo con su mariachi “San Miguel”. Grupos musicales que han trascendido como “Los Willys” integrado por la familia Méndez; “El Esfinge”. En casi todo el municipio, no han faltado los conjuntos musicales y cantantes.

Sin lugar a duda, Tarimoro ha sido y sigue siendo cuna de músicos que amenizan las fiestas tradicionales y celebraciones familiares.

IX.4.- PERSONAJES GALARDONADOS CON LA PRESEA: ·EL SAUZ DE ORO”

Como se dijo en un principio de este capítulo, hay y ha habido, muchas personas que el pueblo las recuerda con cariño y les reconoce sus méritos. Todos ellos durante el tránsito por esta vida han demostrado un especial cariño por su tierra natal. Una muy buena tradición de parte de los Ayuntamientos que a partir del 2007 instituyeron la presea “El Sauz de Oro”, que consiste en convocar al pueblo para que nombre cada año a persona o personas, que se consideren merecedoras de ese premio y que se entrega durante la feria del mes de mayo. En estas designaciones encontramos a los siguientes ciudadanos:

FIDEL GALLEGOS PATIÑO, Maestro que dedicó la mayor parte de su vida a la docencia, además de tener dotes de un gran pintor muralista.

RAÚL TIRADO ORTEGA, Maestro, escritor y poeta. Fundador del periódico “El Horno de las noticias”.

AURELIO CONEJO RUBIO, Maestro fundador de la escuela secundaria y preparatoria, Cronista del municipio a partir de 1993; Presidente de la Asociación de Cronistas del Estado de Guanajuato de 2013 a 2018. Presidente Municipal en 1973. Como Cronista ha publicado los libros cuyos títulos enseguida se mencionan.





Tarimoro” en el año 2000; “50 Aniversario de la Escuela Secundaria”; “Tarimoro en el Siglo XXI”;” Cardenal Tarimorense Juan Jesús Posadas Ocampo”; “Génesis del pueblo de Tarimoro, Gto”. “Títulos de Fundación de San Miguel Tarimoro””25 Aniversario de la Asociación de Cronistas”, “Leyendas de Tarimoro” “Memorias de un Viaje inolvidable” y “Doscientos años de historia. Municipio de Tarimoro,Gto.”

Otros Ganadores de la Presea son:

ISMAÉL NIETO ÁLVAREZ, Maestro de la escuela secundaria, ampliamente reconocido por varias generaciones por su bondad y sencillez.

J. GUADALUPE GARCÍA, originario de Panales Galera, Réferi profesional de box, que ha participado en peleas de corte internacional.

EL NIÑO: JOSÉ DE JESÚS MORENO ZAVALA. No obstante que padece una enfermedad grave, se ha desenvuelto como un gran deportista en la disciplina de ciclismo, donde ha conquistado algunos premios a nivel local, regional y estatal. Un ejemplo de vida

MARIO MÉNDEZ MEDINA. Gran promotor del deporte del futbol que apoyó a varias generaciones como entrenador.

EL SR. CURA ROBERTO GARCÍA. Aunque no es originario de Tarimoro, con gran dedicación y acierto dirigió espiritualmente a sus feligreses. Fue el Padre Roberto quien inició el embellecimiento del templo parroquial, colocándole láminas de oro a los altares del templo; promovió la construcción del Salón de San Antonio.

PADRE ALFREDO GALLEGOS LARA. Controvertido sacerdote que, como parte de su ministerio, ha logrado realizar obras de infraestructura en beneficio de las parroquias donde ha sido designado por sus superiores. Todos lo conocen por su manera peculiar de expresarse en las homilías y en el ejercicio de su ministerio. En la actualidad se ha convertido en una figura de las redes sociales Muy popular este sacerdote mejor conocido como **El Padre Pistolas**. Le

gusta vestirse de charro con pistola al cinto, canta con mucho sentimiento sus canciones y a últimas fechas se ha dedicado a recetar medicamentos para las enfermedades mas comunes de sus feligreses. Lo visitan pacientes de toda la república.

PADRE JESÚS ROSILLO. Muy apreciado y reconocido por su preparación académica y desempeño de su ministerio en varias parroquias de la arquidiócesis de Morelia y como formador en el Seminario de Morelia, Mich.

JUAN AGUILAR. - Tarimorense distinguido por sus habilidades de pintor y escultor. Amante de la naturaleza y de la convivencia humana.

PADRE ARTURO ARREGUÍN G. Perteneció a la orden de Misioneros de Guadalupe, que le permitió viajar a lejanos países del mundo como África, en donde permaneció varios años evangelizando a un gran número de kenianos.

MA. GUADALUPE VEGA. Desde muy niña empezó a estudiar música en México e Italia, convirtiéndose en una gran pianista.

DR. ANTONIO CONTRERAS ORDUÑA. Joven médico de las nuevas generaciones de profesionistas que hay en el municipio. Su labor en el campo de la medicina ha sido muy fructífera en el municipio por lo que se ha ganado el respeto y confianza de sus pacientes.

PASCUAL CORONADO GUTIÉRREZ. No es originario de Tarimoro, pero lleva viviendo en este lugar la mayor parte de su vida. Con la organización internacional “Gran Fraternidad Universal” ha estado a cargo del Ashram localizado en “El Cerrito” a dos kilómetros al noreste de la población, donde se practica la disciplina del yoga. Actualmente es un alto dirigente de su organización.

ROQUE MÉNDEZ SANDOVAL. Escritor y poeta. Amante de las bellas artes como el dibujo y la pintura. Autor de varios libros donde aborda temas de tradiciones, costumbres, hechos y personajes del pueblo. Fue maestro de la escuela secundaria “Profra. María Fuentes Sandoval”

Los ganadores de El Sauz de Oro en la edición de 2024 resultaron galardonados los Tarimorenses que enseguida se mencionan:

FIDEL ANGEL RAMÍREZ MÉNDEZ. Abogado y gran deportista que ha introducido y promocionado el deporte del “Sambo”, del cual es entrenador certificado internacionalmente, Esta disciplina ha tenido eco en la juventud tarimorense a tal grado que ha logrado, la participación de sus alumnos en torneos nacionales e internacionales de Sambo, consiguiendo campeones de ese deporte.

EUSTOLIA LARA PAREDES. - Campeona de Sambo, no obstante de su condición humilde ha sabido combinar el deporte con su preparación académica, lo que le ha permitido ser una persona muy disciplinada. En el ambiente deportivo ha viajado por el país y el extranjero en donde ha conquistado varios campeonatos y el reconocimiento de sus compañeros.

PROFR. JORGE HERNÁNDEZ LÓPEZ. - Uno de los primeros maestros que vinieron desde muy lejos a desempeñar su labor educativa para bien de la educación de niños de varias generaciones. Fue fundador de la escuela Ignacio Zaragoza, maestro de la escuela secundaria, un gran impulsor del deporte. Dentro de la política ha desempeñado varias comisiones y se ha distinguido por su entrega y desempeño de todas sus actividades.

PROFRA. SILVIA JIMÉNEZ MARTÍNEZ. La maestra Silvia se ha distinguido por su amor y dedicación a la cultura y a las artes. Ejerció el magisterio en varias escuelas del municipio incluyendo la escuela Ignacio Zaragoza de la Cabecera Municipal y la Secundaria María fuentes S., también se desempeñó como directora de la Casa de la cultura. Su especialidad es la enseñanza de la danza folclórica, a tal grado, que fundó el grupo de danza “San Miguel” que ha tenido un éxito interesante en las presentaciones que ha realizado durante ya un buen tiempo.

IX.5.- PERSONAJES MUY RECOCIDOS.

Han dado realce al nombre de Tarimoro Otros personajes que, merecidamente son dignos de ser mencionados en este capítulo. Ellos son:

DAMIAN MÉNDEZ SANDOVAL. Asiduo Investigador de la historia del pueblo. Escribió en varios periódicos sobre varios temas relacionados con la microhistoria de Tarimoro.

JOSE LUIS CALDERÓN VELA. Originario de Irapuato, pero radicado aquí durante la mayor parte de su vida. Escritor y poeta, creador de la red de Tertulias en el Estado de Guanajuato. Autor de varios libros. Director Fundador de la Casa de la Cultura “Lucas de San Juan” del municipio. Maestro de educación básica.

INTEGRANTES DEL EQUIPO DE FUTBOL “JÚPITER”. En capítulos anteriores ya se ha hablado de algunos de estos deportistas. Sin embargo, reiteramos nuestra admiración y reconocimiento, por dar lustre al pueblo por la conquista de un buen número de triunfos en los estados de Guanajuato, Querétaro, Jalisco, Michoacán y San Luis Potosí.

Recordamos con cariño a: Cosme Tirado (La Burra) Miguel Fuentes (el güero) Melquiades Méndez, Leiva, Arturo Medina, Luis Martínez, Filemón Mendoza, Mario Méndez, Carmen y José Rodríguez, Adolfo Sandoval, Florencio Carreón, Jorge Rodríguez, Juan Maldonado, quien no recuerda al entrenador: Álvaro Gallegos (El Trece); y a Don Luis Cruz Patrocinador incansable.

Durante la última parte del siglo XX, surgieron futbolistas jóvenes que hicieron también historia en el deporte del municipio, ahora dirigidos por Mario Méndez. Mencionamos futbolistas destacados como: Jorge Rodríguez, los hermanos Carlos y Benjamín Patiño, Álvaro y el Pelón Rodríguez, Aurelio “El Picos” Jiménez, Hugo Rodríguez, Saúl Espino, Jonás Hernández; los hermanos: Jorge, Iván, Cuauhtémoc y Rabindranhat Hernández, Rubén Méndez, Rubén “El Llanero” Maldonado, David Puga, Emilio Hurtado, Luis Rodríguez, Roberto Chávez, Rafael Paredes gran jugador y formador de futbolistas. Cabe destacar la participación positiva de Rafa quien militó en equipos de nivel profesional como El Irapuato y El Celaya. Fundó su propia escuela de futbol para niños obteniendo excelentes resultados.

Un deporte que ha surgido durante las ultimas fechas es el Sambo. En este municipio ha florecido gracias a la dedicación esfuerzo y economía del Lic. Fidel Ramírez Méndez que ha formado a varios campeones que han tenido presentaciones en la república mexicana y el extranjero. Debe reconocerse la labor del Lic. Ramírez quien ha puesto en alto el nombre de Tarimoro a través del deporte que practica y enseña.

Resultaría interminable esta lista, porque en Tarimoro ha habido y seguirá habiendo excelentes futbolistas. En las Comunidades del municipio también han figurado muchos jóvenes, sobre todo en La Moncada, Panales Galera, Panales Jamaica, San Nicolás de la Condesa, La Noria, Los Fierros y La Esperanza. En Cacalote el deporte que mejor se practica es el beisbol donde también han surgido muy buenos jugadores. En Estados Unidos ha habido representación del pueblo con equipos formados con los deportistas que emigran a ese país y que han tenido un gran desempeño.

Hay otro tipo de personas que han transitado en diferentes épocas en nuestro pueblo y han sido piezas claves en el desarrollo de la comunidad, que se les reconoce porque han sido parte importante dentro de la sociedad tarimoresnse. Igualmente, como en todos los pueblos de la república mexicana, nunca faltan los personajes populares que son parte del paisaje urbano. Toda la gente los conoce. Así tenemos al poeta, al tinterillo que resuelve todos los problemas, al tendero que sabe allegarse a los clientes, al curandero que tiene el remedio para todas las enfermedades, al carnicero que despacha muy bien, al artista que pinta cuadros y al que le gusta la música, al gracioso que imita a los demás y cuenta chistes, También hay algunos discapacitados que deambulan por las calles pidiendo una moneda para comprar comida, pero algunas veces se abusa de sus deficiencias y es causa de mofa de aquellos que no saben respetar a las personas.

IX.6.- ALGUNOS PERSONAJES POPULARES

He aquí una relación de esos personajes populares de los años cincuenta del siglo pasado. Desde luego que no están todos los que son, porque no sería posible incluirlos a todos; así que recordamos con agrado a:

DON AMBROSIO SÁNCHEZ AGUILAR. Comerciante exitoso que poseía una de las tiendas más surtidas y visitadas por los clientes.

SALVADOR HERNÁNDEZ PAREDES. Mejor conocido como “El Chupiro” gestor incansable que diariamente andaba con su portafolio repleto de asuntos que tenía que arreglar, para él no había barrera que no pudiera franquear para dar trámite a sus asuntos.

FIDEL PÉREZ ROSAS. Sastre de profesión que en ratos libres aprendió a tocar la guitarra y se convirtió en el bohemio, que acompañaba a sus amigos a llevar serenata novia selecta, quien complacida y a escondidas escuchaba las canciones que Fidel cantaba a nombre del pretendiente. Aparte de músico este señor se distinguía por ser un gran imitador de personajes del pueblo, caracterizaba la voz y los ademanes del imitado, con lo cual lograba que sus oyentes estallaran en explosivas carcajadas.

DON JESÚS CONTRERAS RICO. Organista por muchos años de la parroquia. Donador del terreno para la edificación de la Escuela Estatal “Enrique C. Rébsamen” y de la capilla “La Gualupita” así como el espacio para la escuela particular “Niños Héroe”.

DON REFUGIO LÓPEZ. Comerciante establecido en la calle Zaragoza, que tenía una tienda de abarrotes muy surtida, por lo cual era una de las más visitadas por la clientela.

RAFAEL ESPINO RAMÍREZ. Fue sacristán de la parroquia del pueblo durante la mayor parte de su vida, estuvo prestando sus servicios con varios señores curas. Persona muy alegre y amigable que convivía con sus amistades.

DON JULIÁN MEDINA. Era otro boticario que tenía su farmacia primeramente donde se encuentra el portal del jardín principal y posteriormente se cambió a la casa ubicada al norte del jardín principal en el centro histórico de la ciudad

DON AGUSTÍN SÁNCHEZ CASTAÑEDA. Uno de los primeros boticarios que se establecieron en el pueblo. Don Agustín estableció su farmacia “La Purísima Concepción” frente al jardín principal y posteriormente se cambió a la calle de Juárez, donde todavía funciona ahora a cargo de su hija QFB. Ma. Concepción Sánchez. Fue Don Agustín especialista en la atención a las mujeres parturientas.

Los boticarios fueron tan apreciados por la gente, en virtud de que en Tarimoro no había médicos ni instituciones de salud desde su fundación hasta la primera mitad del siglo XX. Los partos eran atendidos en los domicilios de las familias.

DON GABRIEL MÉNDEZ. Primer cartero del pueblo que inició sus actividades a partir de 1915 hasta su muerte. Poseía Don Gabriel una “Chispa”: carroza jalada por equinos, que hacía diariamente su viaje a la estación del tren en el rancho de Panales Galera a recoger las cartas, y aprovechaba la gente para trasladarse a la estación y emprender un viaje en tren y viceversa. Se adaptó aquella carretela para mayor comodidad de los pasajeros. El Sr. Méndez también fue un gran promotor para la fundación de la banda de música “Santa Cecilia”. Consiguió que Don Rosendo Carreño viniera a enseñar a un grupo de jóvenes, el arte de la música. De esa banda destacaron varios músicos como Pepe y Gabriel Ramírez; José y Miguel Maldonado, Otilio y Álvaro Acevedo; y otros muchos más.

DON LUIS MÉNDEZ ARROYO. Fue un excelente músico arreglista, que tocaba la trompeta, llegando a ser director de la banda “Santa Cecilia”, Además de ser un talentoso músico, se desempeñó por muchos años como Jefe Encargado de la oficina de la compañía de luz, que estaba al pendiente de los usuarios y mantenimiento del servicio de energía eléctrica en el municipio.

LOS HERMANOS: JESÚS, RAÚL Y ANTONIO RAMÍREZ. Personajes que fueron clave en la siembra y comercialización del cacahuete, producto que crudo y tostado en horno, surtían a las ciudades y estados circunvecinos de tan preciado y codiciado producto del campo. Tarimoro conserva su fama de un excelente productor y tostador del cacahuete y fueron precisamente los hermanos Ramírez los precursores de esta actividad que otras generaciones han adoptado como su principal actividad.

Debemos considerar también a los pioneros del transporte público de pasajeros como: **DON MANUEL RÉTIZ, DON GUADALUPE GARCÍA Y FAMILIA, DON GELACIO (n) SALVADOR CHÁVEZ, AUDIFAS MARTÍNEZ, RAMÓN VEGA, URIEL MARTÍNEZ.**

DON LEONARDO ROJAS. Fundador de la asociación de charros y promotor incansable de este deporte nacional.

Por cuestión de espacio y contra nuestra voluntad, hasta aquí cerramos esta lista que deja un sin número de personajes que han trabajado por Tarimoro y que nos han legado lo que ahora disfrutamos. Sirvan estas pocas letras a todos ellos, para honrarlos y reconocerles su labor como ciudadanos y como motivadores de voluntades para seguir su ejemplo.

DON JOSÉ (PEPE) RAMÍREZ. Estupendo músico que con su trompeta de oro deleitaba a públicos locales y de gran parte de la región del Bajío Guanajuatense. Don Pepe tenía como ocupación principal la de cartero del pueblo, lo que daba motivo a que todo el pueblo lo conocía.

DON VICENTE COSS RAMÍREZ. - Originario de este pueblo. De joven se vio en la necesidad de viajar a la ciudad de México para busca el sustento para su familia. En aquella gran urbe desempeñó muchos trabajos, siendo uno de ellos el de chofer de un autobús de pasajeros. Fue tanto su empeño y su trabajo, que con el tiempo llegó a ser líder y dueño de una flota de autobuses. Ingresó al campo de la política, llegó a ser Diputado y Presidente municipal del municipio de Ecatepec en el estado de México, que es uno de los municipios más grandes de la republica mexicana.

IX.. - JEFES POLÍTICOS Y `PRESIDENTES MUNICIPALES.

También, es cuestión de justicia tomar en cuenta a todas aquellas personas, que a partir de 1898 desempeñaron el papel, nada fácil, de gobernar a un pueblo. Por lo tanto, son dignos de que reciban el reconocimiento de los Tarimorenses.

El desempeño de las autoridades municipales que han pasado por esta gran responsabilidad han demostrado un profundo amor por su tierra, y han buscado un mejor bienestar para el municipio. La mayoría se ha entregado en cuerpo y alma a lograr ese objetivo; algunos obtuvieron muchos logros, que ahí quedan como un legado de su actuación, de tal manera que en la actualidad el municipio cuenta con carreteras en muy buenas condiciones que nos conectan con el estado y la república mexicana. Las obras de urbanización de calles y los servicios públicos están a la vista. La gestoría ante las autoridades superiores ha sido permanente, ya que sin el apoyo federal y estatal son definitivos, de esa manera se ha conseguido atender la educación de los Tarimorenses, construyendo y fundado escuelas de todos los niveles, desde preprimaria hasta profesional. Ahora el municipio puede presumir que en todas las comunidades del municipio no falta una institución educativa. Gracias a las gestiones, se ha conseguido la intervención de los gobiernos federal y estatal para la atención a la salud, a través de la construcción de hospital y Unidades de salud comunitario.

He aquí la fotografía de los Jefes políticos y presidente Municipales, a quienes se les reconoce su labor.

 Vidal Forjado 1898 - 1900 Jefe Político	 Francisco Araujo 1912 Jefe Político	 Mecánico Juan José Rocha 1910 Jefe Político	 Manuel Ortiz 1913 - 1914 Jefe Político	 Rafael Solórzano 1914 - 1915 Jefe Político
 Matilde Salgado 1914-1915 / 1916-1917 Presidente Municipal	 J. Guadalupe Aguiado 1915 Presidente Municipal	 José Guerrero 1915 - 1916 Presidente Municipal	 Escriblano Camilo Paredes 1916 Presidente Municipal	 Eufelio Cornejo 1918 Presidente Municipal
 Arnulfo Méndez 1918 - 1919 Presidente Municipal	 J. Refugio Ramírez Herrera 1919 - 1920 Presidente Municipal	 José Castro 1920 Presidente Municipal	 José Ramírez 1921 Presidente Municipal	 Vicente Lara 1921 - 1922 Presidente Municipal
 Francisco P. Figueroa 1923 - 1924 Presidente Municipal	 Manuel Lara 1924 Presidente Municipal	 Vicente Arroyo 1925-1930 / 1946-1947 Presidente Municipal	 José Medina 1926 Presidente Municipal	 Rafael Yáñez Méndez 1926-1928 / 1933-1934 Presidente Municipal
 Prof. Rafael Ramírez Maldonado 1929-1930 / 1931 Presidente Municipal	 Benjamin Paredes 1931 Presidente Municipal	 Prof. Manuel Ritz Hernández 1933 Presidente Municipal	 Prof. Francisco Coss 1935 Presidente Municipal	 Ernesto Santa Cruz 1936-1937 / 1944-1945 Presidente Municipal
 Eustacio García 1938 - 1939 Presidente Municipal	 Natividad Ortega 1939 Presidente Municipal	 Miguel Méndez Villegas 1940-1941 Presidente Municipal	 José Cárdenas 1941 Presidente Municipal	 Basilio Espino Rosillo 1942 - 1943 Presidente Municipal



2021-2024
Moisés Maldonado.



Interino 2024
Jorge Aguilar R



2024-2027
Saúl Trejo Rojas

CAPÍTULO X.
HISTORIA MUNICIPAL.
- SIGLOS IXX, XX y XXI -

X.1.- EFEMÉRIDES: 1826-2024

En este capítulo, a manera de **EFEMÉRIDES** se intenta plasmar la historia del municipio, no desde su origen prehispánico ni de la fundación, sino a partir del 20 de diciembre del año de 1823 en que Guanajuato surge como estado libre y soberano del cual, Tarimoro forma parte de la jurisdicción geográfica del estado.

En obras anteriores: ya se encuentra detallado el origen del pueblo y su devenir a través del tiempo, desde que se tuvo noticias del pueblo en el siglo XVI hasta la actualidad, incluyendo los documentos de su fundación.²⁰

Por lo tanto, en este tema se resumen los hechos a manera de efemérides que a continuación se presentan.

SIGLO XIX

1826.-14 de abril. -El congreso de Guanajuato emitió su primera Constitución y ubica a Tarimoro como parte de la jurisdicción de Salvatierra.

1827.-18 de julio. -El Partido: Tarimoro queda políticamente sujeto al Departamento de Celaya.

30 de mayo de 1835 mediante la cual los vecinos del pueblo de Tarimoro dirigieron un escrito al Supremo Gobierno que contiene dos peticiones, la primera: que se les conceda licencia para edificar una capilla más cómoda de la que actualmente tienen y para colectar al efecto las limosnas necesarias.

1838.- Se realizan los primeros trámites y acuerdos entre los hacendados de Panales y Tarimoro para construir la Presa del Cubo, que a través del tiempo ha sufrido varias transformaciones, iniciándose como un bordo de tierra cuya capacidad no llegaba al millón de metros cúbicos.

1840.- Comenzó a funcionar una escuela que sostenían los padres de familia para que sus hijos aprendieran a leer y escribir. Un año más tarde ya hubo un sacerdote asignado a este lugar en la persona del Padre Felipe de Jesús Díaz.

Conejo, Rubio Aurelio. - Boletín del Archivo General del Estado de Guanajuato. Monografía del municipio de Tarimoro 1999.

Conejo, Rubio Aurelio. Tarimoro en el Siglo XXI.- Gobierno del Estado de Guanajuato. - 2010.

Conejo, Rubio Aurelio. - Génesis del pueblo de Tarimoro, Gto.-2019. Edición privada.

Conejo, Rubio Aurelio. - Títulos de Fundación de San Miguel Tarimoro. - 2022.Edición Privada

1857.- Mes de enero. -Don Manuel Doblado, Gobernador de Guanajuato, tenía una especial predilección a Tarimoro y en el pueblo era muy estimado. Durante su gobierno el estado estaba dividido en Departamentos, la cabecera de uno de ellos era Celaya. Algunos ciudadanos en representación de Tarimoro acudieron en comisión para solicitar que este pueblo se anexara a Celaya, pues ya no quería nada con Salvatierra a donde pertenecía política y religiosamente; Argumentaron la falta de atención y las humillaciones de que eran objeto. El Sr. Gobernador los atendió y nombró al Lic. Tiburcio Gasca, para que investigara el asunto y le informara de inmediato las conclusiones de su comisión. El Lic. Gasca obedeció la orden, se trasladó a Tarimoro donde permaneció cuatro días, recabando aquí y en Salvatierra la información necesaria.

Regresó a Guanajuato; y el informe que rindió fue favorable para los Tarimorenses, de tal suerte que, a partir del año 1857, Tarimoro quedó sujeto al Departamento de Celaya. Además, Don Manuel Doblado autorizó medio Ayuntamiento, que constó de: Un Síndico, un Juez Único y un jefe Auxiliar. A partir de esa fecha se constituyó el municipio de Tarimoro.

1863.-1ª de octubre. -Por mandato de Don Benito Juárez, se reúnen en Tarimoro: el Lic. Sebastián Lerdo de Tejada, el Lic. Ignacio Comonfort y el Lic. Manuel Doblado para pactar sobre el mando del Ejército del Centro con el Gral. José López Uruga. La reunión se prolongó por dos días.

1863. 2 de octubre. - Se reanudaron las conversaciones explicando los comisionados los antecedentes y las razones que había tenido el gobierno para tomar la determinación del nombramiento de que se trataba. Hicieron notar que Juárez veía la urgente necesidad de integrar un ejército poderoso que fuera capaz de enfrentarse y acabar con los Imperialistas, por eso requería que todas las fuerzas armadas se unieran en un solo bloque para lograr la victoria de la causa Republicana.

1863.-3 de octubre. -Desde muy temprana hora, una vez reunidos, el Gral. López Uruga manifestó su aceptación de hacerse cargo del Ejército del Centro, pero puso algunas condiciones entre las más importantes: pedía que se le dotara con recursos económicos y de armamento suficientes y que lo dejaran disponer libremente de las tropas que pusieran bajo su mando. El Sr. Lerdo le ofreció que hablaría con Juárez, le plantearía las condiciones y en su momento le comunicaría lo conducente. Contentos todos con el éxito obtenido se despidieron y salieron de Tarimoro. Los Comisionados a San Luis Potosí, que era la sede del Gobierno y López Uruga, a Morelia

1867.-Don Agustín Jiménez, quien, ocupaba el puesto de Jefe Político de Tarimoro; siendo gobernador el General Florencio Antillón, designó los nombramientos de autoridades y

empleados de la Administración estatal, mandó a don Florencio Soria al Departamento de Celaya. Los Tarimorenses quedaron muy conformes con tal designación, pues esta persona les demostró un especial aprecio, ya que les concedió todo lo que le habían solicitado, especialmente armas y municiones que necesitaban para la defensa del pueblo.

1868.-Don Agustín Jiménez, encabezó la comisión que se presentó con el Jefe del Departamento quien le preguntó: que cuanto ganaba por el desempeño de su Jefatura. A lo que contestó don Agustín: que ni un solo centavo. El Sr. Soria quedó sorprendido por tal respuesta; de inmediato le ofreció que en el presupuesto del año de 1868 se le asignaría un sueldo de \$ 50.00 mensuales.

1868.- El Ayuntamiento de aquel incipiente Municipio de Tarimoro, solicitó al Congreso del Estado: que se considere a las haciendas de Ojo Seco, el Sauz, Santa María, el pueblo del Rincón y Peña como parte del territorio de Tarimoro. La Autoridad Estatal, después de consultar con los municipios de Celaya y Jerécuaro no accedieron a la petición y todo quedó como hasta la actualidad, los 4 primeros quedaron dentro de la jurisdicción del vecino Municipio de Celaya y Peña, ahora conocido como: San Juan de Peña quedó en Jerécuaro.²¹

1871.- 5 de noviembre. -Recientemente ordenado sacerdote el Padre Manuel Ignacio Torijano fue designado: Vicario Coadjutor del padre Felipe de Jesús Díaz

1872.- 4 de agosto el Padre Manuel Ignacio Torijano, inició la construcción del templo parroquial de San Miguel en Tarimoro.

1885.-16 de mayo. -Se le da categoría de “Partido” al municipio de Tarimoro dependiente del Departamento de Celaya.

1885.- 15 de octubre. Un oficio que el en ese entonces Jefe Político de Tarimoro: Don Guadalupe Eguiluz al Jefe de Celaya: “ En comunicación con el Capitán Ponce; a la hora de anteayer a las doce de la noche siguiente, salió la caballería del mismo, la de González y la infantería para expedicionar el cerro del Palmar auxiliados por ochenta hombres de los “Pintos” de Huapango y 50 del Ojo de Agua, previamente citados , cuya reunión general verificada ayer en la mañana en Llano Grande, disponiendo el Capitán una batida sobre la cima y barrancas donde se guarecían los bandidos en tiradores y grupos; reuniéndose en la tarde en La Noria donde se quedó toda la gente y regresando solo el Alférez González con su fuerza a las cuatro de la tarde de ayer y si no se logró encontrarlos y batirlos, por lo menos se ahuyentarán de por estos puntos por mucho tiempo.

²¹ Archivo Histórico de Guanajuato- Ramo Poblaciones Guanajuatenses.

1887.-8 de mayo. -Se funda y delimita la jurisdicción de la parroquia de Tarimoro desligándose de Salvatierra a donde pertenecía como vicaría fija. El primer párroco fue Don Manuel Ignacio Torijano,

1888.enero y febrero- El Jefe Político: Teniente Coronel Ramón Dávalos Obregón rindió un informe en el año señalado, que se relaciona con las obras públicas que como máxima autoridad en el municipio, llevó a cabo durante ese año

Mejoras materiales: después de vencer muchas dificultades que se presentaron, se introdujo del agua potable a la fuente pública situada en la Plaza: “General Manuel González” lo mismo que los patios de las cárceles de ambos sexos de este lugar. Esta mejora llevada a cabo en la administración del señor General González estaba en proyecto hace más de veinte años.

En el mismo mes ha quedado terminado el Gabinete (la Presidencia Municipal) construido para despacho del jefe político y en la próxima semana se terminará el empedrado que faltaba en dicha plaza. Se ha dado principio a la construcción de una nueva fuente en el parque “Lic. Manuel Doblado” cuya obra quedará concluida en muy pocos días pues ya se tienen acercados la mayor parte de los materiales. Se ha comprado también material para seguir los trabajos de reparación del panteón municipal de este lugar. - Enero-Febrero de 1888.”

En el mes de marzo del mismo año se informó que la fuente que se estaba construyendo en el lugar donde va a hacerse el “Jardín Juárez”. Tanto en esta como en la construida en el parque “Manuel Doblado” ha comenzado a brotar el agua. Se han plantado algunos arbustos (los laureles del jardín). Se continua con los trabajos de empedrado en las calles de Zaragoza y segunda de Allende.”

1889.- 14 de octubre, -El Sr. Dávalos Obregón informó que a las 11 de la mañana del día 13 se cayó una parte del portal público de la casa que ocupa el C. Antonio Mendoza. El personal de la jefatura acompañado de los empleados pasó al lugar del suceso y después de cerciorarse de que no había habido ninguna desgracia que lamentar, se dictaron las providencias del caso, para que el expresado Sr. Mendoza mandara derrumbar la otra parte del relacionado portal, que quedó en estado ruinoso.

1890.- 30 de junio. -Se dan a conocer las mejoras realizadas durante el período que comprende del 1° de Julio de 1886 al 30 de Mayo de 1890:

- Introducción del agua del “Ojo del Huanumi” (sic) que es la de mejor calidad que está a una distancia de media legua a la plaza “Manuel González”
- Terminación de la fuente en el parque “Manuel Doblado”, empedrados, y embanquetados.
- Plantación en el parque de naranjos, fresnos y otros arbustos.
- Locales para las escuelas, Locales para Juzgados.

- Pintura de todas las piezas de la jefatura.
- Compra de un mueble “Austriaco” para el salón de acuerdos del Ayuntamiento; bufete, reloj, retratos de nuestros héroes y otros muebles
- 26 farolas, 19 lápidas de losa jaspeada gravadas con los nombres de los caudillos de nuestra patria, que se colocaron en las principales calles. Nomenclatura y empedrados para otras calles.
- Se compraron armas y parque. Se construyeron las bardas del panteón Municipal”.²²

1891.-3 de junio. - El C. Juan Mejía, quien después de tomar posesión, como Jefe político, también dedicó sus esfuerzos para continuar colaborando al progreso del pueblo.- el H. ayuntamiento pidió al Supremo Gobierno del Estado, la autorización para enajenar los pequeños lotes que existen en ambas márgenes del Arroyo, en el lugar donde se está construyendo el “puente”. Los cuatro en junto representan 1733 metros cuadrados y valen según tasación de peritos: \$84.50; cuyo valor se puede invertir en los gastos de la construcción de la obra del “puente”. Así mismo, hay otros terrenos baldíos que aún no se especifican; pero que también pudieran enajenarse para aprovechar su producto para el mismo objeto. Entre ellos se encuentra un terreno situado: entre el “Arroyo Hondo” y el “Camino Real Viejo” y otro en el camino antiguo que conducía a Huapango, que hoy ya no es transitable y se conoce con el nombre de “Arroyo de San Isidro”. Fraccionados estos pequeños terrenos en lotes, hay quien los compre. Se puede aplicar también el producto a los gastos que demanda la continuación de la obra del puente. Para hacer dichas operaciones.

El puente a que se refiere este escrito es el que se encuentra en la calle de Juárez, que une la parte Sur con el resto de la ciudad y al transcurso de los años ha sufrido varias modificaciones, pero sigue siendo el vínculo principal que integra la mancha urbana.

1891.-20 de diciembre. -De conformidad con la Ley Orgánica para el gobierno y administración interior de las Jefaturas Políticas, a Tarimoro se le erige con la categoría de Distrito del Estado de Guanajuato.

1897.-22 de enero - Se concluyen las obras de construcción del templo parroquial de San Miguel Arcángel.

1899.-13 de febrero. -Muere el Sr. Cura Don Manuel Ignacio Torijano, Primer Cura y constructor del Templo de San Miguel.

²² Archivo Municipal. Celaya, Gto.

SIGLO XX.

1906.-15 de agosto. -Nace en Tarimoro María Fuentes Sandoval quien se convirtiera en la maestra por excelencia en el pueblo, formadora de varias generaciones de jóvenes y señoritas. Sus padres fueron Don Macario Fuentes y Doña Cristina Sandoval.

1908.- 9 de febrero. - Llega de Barcelona la imagen escultórica de San Miguel Arcángel que preside el altar mayor del templo parroquial. El Sr. Cura J. Jesús Carrillo fue quien promovió la adquisición de dicha escultura que se mantiene en excelentes condiciones, el día 10 se bendijo la escultura.

1910.-16 de diciembre 1910.-Por Decreto del H. Congreso del Estado, Tarimoro es elevado a la categoría de Ciudad, pero con el nombre de: Ciudad Joaquín Obregón González.

1910.-14 de diciembre. - El jefe Político Juan José Rocha entregó la jefatura a Don Rafael Ramírez Albor, pero el gobierno del estado nombró a Don Francisco Araujo, quien no fue bien visto por la ciudadanía.

1911.-17 de febrero. - El pueblo se amotinó para sacar de la Jefatura Política a Don Francisco Araujo, dejando a su lugar a Don Rafael Ramírez Albor.

1911.-20 de febrero. - En represalia por los hechos del día 17 de Febrero de 1911, el Gobierno del Estado mandó al Teniente Infanzón al frente de una fuerza de caballería, para castigar a los culpables del motín, llevándose detenidos a Don Concepción Cantero, J. Guadalupe Bribiesca y Liborio López.

1911.-10 de junio. -El jefe Maderista Catarino Guerrero proveniente de Salvatierra, toma el pueblo de Tarimoro e instala en la Jefatura Política a Don Atenógenes Coss.

1911.- El maestro Teófilo Vega, hizo la presentación de la banda de música que él mismo formó. Todo el pueblo se congregó en el kiosco del jardín para escuchar aquella banda que cosechó los aplausos y la aprobación general. De ahí resultaron excelentes músicos que a partir de ahí hicieron carrera musical.

1913.-23 de mayo. -En el lugar denominado “Palos Blancos” es asesinado el líder maderista: Catarino Guerrero, que controlaba los municipios de Tarimoro y Salvatierra.

1914.-19 de marzo. -El Sr. Cura Párroco de Tarimoro J. Jesús Carrillo bendice y coloca la primera piedra para la construcción del templo de San José en La Moncada.

1914.-1° de agosto. -Un grupo de rebeldes tomaron a balazos al pueblo de Tarimoro, saquearon y quemaron la presidencia, con todo el mobiliario y el archivo Municipal.

1914.-16 de octubre -El Gobierno del Estado autoriza la cantidad de \$ 8.00 mensuales para pagar la renta de la casa en donde funciona la Presidencia Municipal, en virtud de que el edificio oficial fue saqueado y quemado.

1914.- 1° de noviembre. -Asume la Jefatura política Don José Mandujano, quien gestiona apoyo con armas al gobierno del Estado, en virtud de que un grupo de villistas asolaban la región. No procedió la gestión porque el gobierno no contaba con armas.

1915.-5 de abril. - Durante los combates de Celaya, En la comunidad de Cacalote se congregó un batallón de villistas, para de ahí avanzar al escenario de dichos combates: la ciudad de Celaya.

1915.- Don Gabriel Méndez fue nombrado por la Secretaría de Transportes: mensajero del correo, implementó un carruaje que denominó “La Chispa” para recoger la correspondencia que se enviaba por tren a la estación de Panales. Se aprovechaba este vehículo para llevar personas a la estación que tenían la necesidad de viajar utilizando el ferrocarril.

1920.- El municipio de Tarimoro, según los datos del Censo General de Habitantes, su división política se conformaba de la manera siguiente: 1 Pueblo (cabecera municipal con el mismo nombre) 4 Congregaciones, 6 haciendas y 34 ranchos que daban un total de 11,917 habitantes. La Cabecera contaba con una población de 3,165. En ese mismo censo se consideraban algunos asentamientos que ya han desaparecido o se integraron a otras como: Arroyo Hondo, La Camándula, el Cerrito, La Culebra, el Durazno, La Joya, Remedios, San Francisco y la Soledad.

1921.-15 de abril. -El Gobierno del Estado solicita al Sr. Jorge S. Herbert propietario de la empresa Luz y Fuerza Motriz de Celaya ampliar su servicio de alumbrado a Tarimoro mediante el pago de seis mil pesos, con lo cual se ilumina solamente el centro de la población.

1923.- Quedó instaurado el expediente de solicitud de ejido para la Cañada de Tirados, cuya resolución resultó favorable al siguiente año, se dotó al ejido con 868 hectáreas, siendo gobernador del estado el c. Arturo Sierra.

1923.-19 de noviembre. -Se bendice el templo recientemente terminado de San José de la comunidad de La Moncada.

1926, 14 de junio, 1926.- Durante el mandato del presidente: Gral. Plutarco Elías Calles, (1924-1928) promulgó la “Ley Calles”, que limitaba a la iglesia católica de sus atribuciones y reglamentaba la práctica del culto católico, según lo establecido en la constitución de 1917. En el mes de agosto de ese mismo año, estalló lo que se llamó: La “Guerra Cristera”. Ante esta situación, la Iglesia optó por realizar varias acciones, siendo una de ellas decretar el cierre de los templos al culto católico, lo cual vino a propiciar un conflicto entre la Iglesia y el Gobierno quien quería imponer los nuevos lineamientos y los católicos se dispusieron a defender hasta

las últimas consecuencias a la Iglesia y a sus ministros. Lo cual ocasionó un derramamiento de sangre mayúsculo.

1926.- 24 de junio. -A la Iglesia se le exigía el respeto a las normas constitucionales establecidas en el Art. 130. A raíz del decreto que promulgó el presidente Calles se establecieron severísimas penas para todos los clérigos, el motivo era que no se habían obedecido los mandatos constitucionales, uno de ellos era la prohibición de que los sacerdotes pudieran utilizar su sotana fuera de los templos. Desde luego que se prohibía terminantemente llevar a cabo cualquier manifestación del culto católico fuera del recinto religioso.

1926.- 19 de julio. -En represalia a la aplicación de la “Ley Calles”, por instrucciones de la Jerarquía eclesiástica, se mandó cerrar al culto, todos los templos de la Arquidiócesis de Michoacán, con sede en Morelia.

1926.- 31 de julio. - En Tarimoro, acatando las órdenes del Arzobispo de Morelia, cerró al culto católico, la parroquia de San Miguel, en señal de protesta por la persecución de que era objeto.

1926, 15 de septiembre. - El gobernador de Guanajuato Enrique Colunga, en su informe del 15 de Septiembre de 1926 expresó: “aún no se manifiesta la conflagración religiosa. Solo menciono desordenes en Irapuato y Acámbaro. Sin embargo, la paz está lejos de consolidarse. Ocurrieron hechos violentos protagonizados por bandoleros en Jerécuaro, **Tarimoro** y Santa Cruz y por facciones electorales.”²³

1926.- 10 de noviembre. - Nace el Emo. Sr. Cardenal Juan Jesús Posadas Ocampo en la ciudad de Salvatierra, en virtud de que su madre Doña María Ocampo de Posadas de 40 años, había sido trasladada para ser atendida del parto, ya que en Tarimoro no había médicos y las condiciones en que venía la criatura no eran del todo favorables.

1926.-15 de noviembre. – En la parroquia de Nuestra Señora de La Luz de Salvatierra, fue bautizado el Sr. Cardenal Juan Jesús Posadas Ocampo.

1926.- El Ejido de Charco Largo fue favorecido con la dotación provisional siendo gobernador ahora el Lic. Enrique Colunga. A partir de esa fecha, se fueron resolviendo uno a uno los expedientes del resto de los Ejidos que se crearon en el municipio.

1927.- 9 de junio. -El Presidente de la República decretó la creación del Ejido para la comunidad de Charco Largo.

²³Guanajuato en la voz de los Gobernadores. Compilación de Informes 1917-1991.

1928.- 31 de mayo. -Durante el conflicto religioso Iglesia-Estado, es aprehendido el sacerdote católico Fray José Pérez, junto con Isidoro Tirado en la Comunidad de “La Cañada de abajo” en un lugar denominado “El cajón. El sacerdote y dos de sus acompañantes fueron trasladados a Tarimoro, de ahí se consignaron a Salvatierra.

1928.- 3 de junio. - En un predio donde se encuentra la desviación de la carretera: Celaya-Salvatierra que va a La Noria., fue arteramente fusilado Fray José Pérez. Cada año el 19 de marzo, se realiza una fiesta en su honor, a donde acuden personas de los municipios vecinos de Tarimoro.

1929.- 6 de marzo.- el Sacerdote Esteban Castañeda , se reporta ante las autoridades a través de carta, que textualmente dice: “Excmo. Sr. Ministro de Gobernación Don Felipe Canales: Señor de mi mayor respeto, cumpliendo con lo mandado por esa Secretaría a su digno cargo, tengo el honor de manifestar mi domicilio en la calle de Allende número 26, Tarimoro, Gto., según disposición de fecha 12 de febrero próximo pasado .Reprobando al mismo tiempo enérgicamente el atentado contra el Excmo. Sr. Presidente Don Emilio Portes Gil. Como ciudadano y como sacerdote, aunque indigno que se ofrece a sus respetables ordenes como su afectísimo y seguro servidor. - Pbro. Esteban Castañeda. -Sírvasse Ud., aceptar las seguridades de mi atenta y distinguida consideración. - Libertad y Constitución. - Tarimoro, Gto., 6 de Marzo de 1929”.-²⁴

1929, 22 de junio. - El Arzobispo de Morelia: Monseñor Leopoldo Ruiz y Flores, Delegado Apostólico de la Santa Sede en México con la anuencia del Papa Pío XI, se entrevistó con el Presidente Portes Gil en el mes de junio teniendo como escenario del Castillo de Chapultepec. Como resultado de esas pláticas el 22 de junio, se signó un comunicado conjunto que manifestaba el acuerdo por ambas partes, de resolver el orden constitucional en materia de culto católico.

1929, 30 de junio. - Todas las campanas de las iglesias del País, se tocaron jubilosamente anunciando la terminación del conflicto Iglesia-Estado por lo cual se abrieron los templos al culto católico. A partir de esa fecha se dio por concluido este problema, que había provocado enfrentamientos y derramamiento de sangre de muchos mexicanos. Tarimoro celebró con un gran repique de campanas este acontecimiento.

1929.- 12 de julio. - Como consecuencia del arreglo del conflicto, se hizo entrega del templo parroquial de Tarimoro al Sr. Pbro. José Inés Hurtado, para dar cumplimiento a las instrucciones del gobierno giradas en la circular número 1.03.24.-Expediente 1.40.78 de la Secretaría General de Gobierno del Estado de Guanajuato. Intervino el Sr. Vicente Arroyo

²⁴Archivo General de La Nación. - Administración Pública Federal S. XX.

ahora nombrado Presidente de la Junta de Administración Civil. A partir de esa fecha se debería crear un libro de registro de templos y encargados avalado por la autoridad municipal.

1929.-En el informe del gobernador Agustín Arroyo Ch., dijo: “este año fue el más álgido de la rebelión Cristera. Cincuenta mil “alzados” conformaban sus fuerzas. El General Gorostieta militar profesional, condujo a los Cristeros a acciones que llegaron a preocupar fuertemente al gobierno. Pero ese año también marcó el desenlace positivo de las negociaciones: Iglesia-Estado, los Cristeros en armas se sintieron traicionados”. Gorostieta fue derrotado y fusilado. A esto se sumó la resolución del problema de la sucesión de Portes Gil a favor de Pascual Ortiz Rubio”.²⁵

1929- 10 de septiembre. Se registra como nuevo encargado del templo parroquial el Sr. Pbro. Francisco Aguilera Pérez. Este sacerdote fue muy apreciado por la mayoría del pueblo. Por su parte siempre demostró su cariño por el pueblo a tal grado que quiso pasar sus últimos años de su vida en Tarimoro, ya que no era originario de este lugar. Así se cumplió y en el año de 1967 falleció siendo sepultado en La Capilla “La Guadalupita” que él mismo creó. Ahí descansan sus restos.

1934.- 13 de agosto. -Por resolución presidencial del Gral. Lázaro Cárdenas se crea el Ejido de La Noria.

1935.- 5 de mayo. -Muere a la edad de 55 años, quien fuera uno de los músicos más destacados de Tarimoro: Don Teófilo Luna Vega.

1935.- 8 de mayo. -Fue asesinado el presidente Municipal: Rafael Ramírez Maldonado, ocasionado por defender la creación del ejido. Que dotaba de tierras a los primeros ejidatarios del municipio.

1935.- 20 de septiembre. – Con la dirección del Sr. Cura Don Francisco Aguilera, se organizó el novenario del 20 al 28 de septiembre para festejar a San Miguel, Santo Patrono de Tarimoro, con la participación del pueblo dividido en cuarteles para cubrir los nueve días. Durante este novenario se realizan celebraciones religiosas y se cierra el día con la presentación de carros alegóricos que recorren la ciudad entre música y fuegos pirotécnicos. A partir de ese año no se ha dejado de realizar dicho novenario.

1936 - 21 de marzo. - Un grupo de Guardias Blancas conformado por cincuenta hombres, entraron a Tarimoro y al grito de: “Viva Cristo Rey” dieron muerte a Don Jesús A. Martínez, connotado líder agrarista de esta región. Este asesinato tuvo lugar en el propio domicilio del Sr. Martínez. Los asesinos que lo habían matado argumentaron que este señor asesoraba a los futuros ejidatarios en el llenado de sus documentos, por lo que decían que era muy “Leyista”

²⁵Ibidem.

ya que conocía todos los trámites que se tenían que ejecutar los campesinos para conseguir una parcela en el Ejido.

1936.- 13 de abril. - Se enfrentan de nueva cuenta ejército contra rebeldes en la Sierra de Agustinos. En esta acción los federales tuvieron 2 bajas y por parte de los rebeldes: 8.

1936.- 24 de junio. -El Gral. Lázaro Cárdenas del Río, Presidente de la República, decreta la creación de Ejidos para las Comunidades de: Sn. Nicolás de la Condesa, Galera de Panales, La Moncada, Tarimoro, Panales Jamaica y San Juan Bautista Cacalote. Todos del municipio de Tarimoro.

1937.-14 de enero. - Se traba un combate entre las fuerzas del ejército federal del primer regimiento de caballería al mando del coronel Juan Jaime Hernández, contra un grupo de rebeldes Se registraron dos bajas del ejército y 17 muertos con dos heridos de los rebeldes. La acción se desarrolló en el cerro de los Agustinos.

1939.- 31 de diciembre. -Al declararse nulas las elecciones para Presidente Municipal del primer domingo de diciembre, el Gobierno del Estado, designa una Junta de Administración Civil que encabeza Miguel Méndez Villegas, originario del municipio de Dolores Hidalgo, quien no terminó su periodo, ya que fue remplazado por don José Cárdenas.

1940.- 18 de agosto. -Debido a las fuertes lluvias registradas durante la temporada, Tarimoro sufrió una tremenda inundación que afectó a todo el pueblo y destruyó varias casas.

1940.- 6 de diciembre. – En la farmacia de don Julián Medina ubicada en el lugar conocido como portal contreras, se instaló un teléfono

1942.- 1º de enero. - Toma posesión de la presidencia Municipal para el periodo 1942-1943 don Basilio Espino, vecino de la comunidad de Panales Jamaica.

1944.- 1º de enero. - Asume la presidencia municipal don Ernesto Santacruz, para el periodo 1944-1945.

1944.- La presa “El Cubo” que consistía en un bordo de tierra y piedra, con el esfuerzo de los usuarios que aprovechaban el agua de sus cultivos, levantaron la cortina con materiales más resistentes, también se le instalaron compuertas de acero

1946.- 1º de enero. - Don Guadalupe Paredes Villafuerte toma posesión de la presidencia municipal. Sin embargo. Por un conflicto ocasionado en la ciudad de León Guanajuato, al año

siguiente se desconocen los poderes del estado y son removidos todos los presidentes municipales.

1947.- 2 de enero.- Debido al desconocimiento de poderes en el Estado de Guanajuato, es depuesto de su cargo de presidente Municipal al Sr. J. Guadalupe Paredes Villafuerte, el gobierno del estado designa una Junta de Administración civil, compuesta por los señores: Vicente Arroyo, J. Guadalupe García y Leonardo Medina.

1948.-1° de enero. - Para el periodo 1948-49, es electo como presidente municipal: Don José Saavedra Contreras.

1948.-1° de septiembre. -El Sr. Cura Párroco Don Jesús Aguilera Vega, celebra una Misa por el buen temporal en La Presa del Cubo. A partir de esa fecha cada día primero de septiembre de cada año, el pueblo se vuelca en ese lugar para asistir a la celebración litúrgica y a disfrutar de una romería.

1950.- 1° de enero. - Don Fidel Gallegos García fue elegido presidente municipal para el periodo 1950-51.

1950.- 4 de enero. -La Comunidad de La Moncada es erigida como Vicaría fija dependiente de la parroquia de Tarimoro. El Padre J. Jesús Escamilla García se hace cargo de la misma.

1950.- 23 de septiembre. -Es ordenado sacerdote el seminarista: Juan Jesús Posadas Ocampo por el Sr. Obispo Don Salvador Martínez Silva. La ceremonia se celebró en la catedral de la ciudad de Morelia, Mich.

1951.-17 de enero. – Por resolución del Presidente de la República don Adolfo Ruiz Cortines, se creó el Ejido de Churubusco.

1952.-1° de enero. - Para el periodo ahora de tres años, Don Guadalupe Arriola fue electo presidente municipal.

1955.- 1° de enero. - Toma posesión de la presidencia municipal Don Salvador Martínez. Aguado, para el periodo: 1955-57. Su Ayuntamiento se conformó con los señores: J. Guadalupe Sánchez, Jacinto Paredes Tirado, Jesús Maldonado Rico, Jesús Lara Vega, Natividad Ortega Tirado, J. Refugio Lara Rangel y Manuel Arroyo Ramírez.

1955.- 5 de julio. -El Gobernador José Aguilar y Maya inaugura la Escuela Primaria: Enrique C. Rébsamen, construida con la aportación del pueblo y el gobierno del estado, sobre un terreno que había donado Don Jesús Contreras. Acompañó al Sr. Gobernador el presidente municipal Don Salvador Martínez Aguado.

1957.- 1° de diciembre. -El Presidente Municipal Don Salvador Martínez Aguado, inaugura el edificio de la Presidencia Municipal que se construyó durante su administración.

1958.- 1º de enero. - Asume la presidencia municipal para el período 1958-1960, don Guadalupe Arriola. Sin embargo. durante el último año es sustituido por Don Rafael Ramírez Monroy.

1958.- septiembre. - Se registró una seria inundación en el pueblo y rompió el puente de la carretera a la Moncada, dada la intensidad de las lluvias de ese año. Por cierto, en los dos años anteriores se había registrado una tremenda sequía

1961.-1º de enero. - Ma. de los Ángeles Contreras Martínez, tomó posesión de la presidencia municipal, para el período: 1961-63; convirtiéndose en la primera mujer de la historia de Tarimoro, que gobernaba al municipio. Durante su administración se llevaron a cabo obras muy importantes para el desarrollo del municipio.

1963.- 4 de febrero, -Se funda la Escuela Secundaria ahora denominada con el nombre de: “Profesora María Fuentes Sandoval”.

1964. 1º de enero. - Asume la presidencia municipal el Dr. José de Jesús Rojas Hernández, para el período 1964-66, originario de León, Gto pero vecino de Tarimoro por varios años. Durante la administración del Dr. Rojas, se realizaron las primeras gestiones ante el gobierno federal y estatal para las obras de sobreelevación de la cortina de la presa del Cubo.

1966.- 15 de febrero. -Sale a la luz pública el primer periódico: “El Eco de Tarimoro”. Su director: Aurelio Conejo Rubio.

1967.-1º de enero. - Toma posesión de la presidencia Don Arturo Medina Yáñez para el período 1967-69.- Su Ayuntamiento lo conformaron: como Síndico: Roberto Arroyo Chávez; Regidores: Desiderio Hernández Rico, Felipe Martínez Hernández, Ismael Torres García, Leonardo Rojas Rodríguez, Paulino Alanís y Josefina Lara González.

1967.-13 de abril. -Fallece el Sr. Cura Don Francisco Aguilera Pérez, gran benefactor y Director espiritual del pueblo. Fue sepultado en la capilla “La Gualupita” que en vida él mismo construyó con el apoyo de sus feligreses.

1968.- 7 de julio. –De conformidad con la Constitución del Estado de, Tarimoro es reafirmado como municipio de Guanajuato, conservando su categoría de Ciudad.

1969.-agosto. - Un comité integrado por: Aurelio Conejo, J. Carmen Rodríguez, Rodolfo Martínez, José y Joaquín Méndez, con el apoyo del gobierno del estado trabajaron para reunir recursos para la compra de un terreno para destinarlo a campo de futbol, que a la fecha se convirtió en el estadio Júpiter. Aurelio conejo creó la primera liga municipal de futbol para beneficio de la juventud deportista.

1970.- 1º de enero. - El Sr. Antonio Ortega Ruiz, Se hizo cargo de la presidencia municipal para el período 1970-72. El ayuntamiento se conformó con el Prof. Roberto Arroyo Patiño como Síndico y los Regidores: Aureliano López Bermúdez, Salvador Espino rosillo, Rafael Méndez Flores, Melchor Cantero rodríguez, Abel Sánchez Aguilar y Rafael Ramírez Monroy.

1973.- 1º de enero. - Por cuestiones políticas, el gobierno estatal instituyó el período de administración de ayuntamientos por un solo año. Se realizaron las elecciones constitucionales y resultó el Sr. Aurelio Conejo Rubio como Presidente Municipal. Durante su administración se remodeló el jardín principal, se pintó la torre de la parroquia y se dio inicio al alumbrado público con lámparas mercuriales. Se alumbró el perímetro del jardín y se fue extendiendo hacia las calles Juárez y Allende.

1974. 1º de enero. - Para el período 1974-76, Asume la presidencia municipal el Ing. Fidel Ángel Ramírez Arroyo, quien desafortunadamente no pudo concluir su período. Durante su administración se construyeron aminos para comunicar las comunidades con la cabecera municipal; enlozó con piedra las calles del centro histórico, colocó jardineras y faroles estilo colonial. Se consiguió el terreno, mediante expropiación, para la escuela secundaria.

1976.- 12 de septiembre. -Es asesinado en su domicilio, el presidente municipal: Ing. Fidel Ángel Ramírez Arroyo, lo sustituye en el cargo: Reynaldo Lara Patiño hasta el 31 de diciembre de ese año.

1977.- 1º de enero. - Toca el turno al Lic. Carlos Méndez Lara, presidir el Ayuntamiento 1977-79, que estaba integrado por: Luis García Jesús Barrera, J. Guadalupe Estrada , Rubén Canchola, Julián Tamayo y otros tres.

1979.- 15 de marzo. -Acosada por una serie de enfermedades, muere la Señorita Profesora: María Fuentes Sandoval. Educadora y formadora de varias generaciones. En su honor, la escuela secundaria oficial lleva su nombre.

1980.- 1º de enero. - El Sr. Ismael Torres García, originario de la comunidad de Panales Jamaica, toma posesión como presidente municipal, para el período 1980-82. Su Ayuntamiento lo integraron: Roberto Rangel Cárdenas, Prof. Emilio García Olivera, Prof. Antonio García Soto, Prof. Saúl Puga Rojas, José Méndez Rangel, David Moncada Serrano, Clemente Lugo Fuentes, y Ramiro Cerda Vega.

1981- Mes de septiembre. - El Presidente de la República Lic. José López Portillo, desde un helicóptero y en forma simbólica, inaugura las obras de sobreelevación de La Presa, con lo cual alcanzó una capacidad de 15 millones de metros cúbicos, contra los 3 millones que anteriormente almacenaba. Este proyecto duró varios años para cristalizarse

1983.- 1º de enero. - Toma posesión de la presidencia municipal el Ing. Felipe Ferrusquía Hernández para el período: 1983-85. Su ayuntamiento estuvo integrado por los señores: Hernán Bucio Nateras, Moisés Jiménez Sánchez, Prof. Conrado Gallegos Patiño, Jesús Ferrusquía

Pantoja, Edmundo Jiménez, Antonio López, Prof. J. Refugio Jiménez Casillas y Daniel Ortega Ruiz.

1986.- 1º de enero. - el Prof. J. Refugio Jiménez Casillas. Rinde protesta como presidente municipal para el período 1986-88. El ayuntamiento estuvo conformado por los CC. Arturo Martínez Martínez como Síndico y los Regidores: Ismael Rodríguez Torres, Aurelio Conejo Rubio quien dejó la regiduría por haber sido nombrado secretario del ayuntamiento, lo sustituyó el Prof. Raúl Tirado Ortega, Los demás regidores fueron: Profa.. Yolanda Tirado Ortega, J. Merced Méndez Rangel, Damián Méndez Sandoval, Miguel García Rico y por primera ocasión en la historia, un representante de oposición obtuvo una regiduría en la persona de Alberto Regalado Cervantes.

1986.- 8 de julio. -El Presidente de la república mexicana: Vicente Fox Quezada, dotó de tierras ejidales a los campesinos de la comunidad de Los Fierros.

1987.- 19 de mayo. -El Papa Juan Pablo II nombra al Sr. Obispo Juan Jesús Posadas Ocampo: Arzobispo de la Arquidiócesis de Guadalajara, Jalisco.

1987.- 8 de julio. -El nuevo Arzobispo Tarimorense: Don Juan Jesús Posadas Ocampo tomó posesión de la Arquidiócesis de Guadalajara, Jalisco.

1989.- 1º de enero. - Por segunda ocasión fue electo el Ing. Felipe Ferrusquía Hernández, como presidente municipal, ahora para el periodo: **1989-91.**

1990.- El presidente Ing. Felipe Ferrusquía Hernández, fue galardonado con la medalla “José Ma. Morelos y Pavón” que emitió la Agrupación Nacional de Periodistas de la República mexicana.

1991.- 28 de junio - El Papa Juan Pablo II consagra Cardenal al Arzobispo Tarimorense: Don Juan Jesús Posadas Ocampo.

1991.-29 de septiembre. -Una apoteótica recepción se le tributó en su tierra natal al Sr. Cardenal Don Juan Jesús Posadas Ocampo, en ocasión de su reciente nombramiento. El día 29 de septiembre de cada año, se celebra la festividad del Santo Patrono San Miguel; en esta ocasión los actos litúrgicos los presidió el Sr. Cardenal quien en agradecimiento donó el altar mayor que está en la parroquia.

1991.- 16 de diciembre. -El Sr. Cura Don Jesús Arriaga Bucio coloca y bendice la primera piedra del Asilo de Ancianos “La Providencia”

1992- 1º de enero. - Rindió protesta como presidente municipal el Ing. Ricardo Paredes Trejo, quien gobernó al municipio durante el período 1992-94. El Ayuntamiento quedó conformado por: J. Merced Méndez Rangel como Síndico y los Regidores: Prof. Roberto Méndez Tirado,

Florencio Lule Hernández, Joel Canelo Rojas, Cristóbal Pérez Hurtado, Moisés Contreras Monroy, Leopoldo Franco Álvarez, Juan Canchola Sarabia y José Lule Ruiz.

1993.- 5 de febrero. - Es erigida en parroquia la vicaría de la comunidad de La Noria, el Sr. Arzobispo de Morelia Estanislao Alcaraz emitió el Decreto correspondiente. El primer párroco Roberto González Ortega.

1993.-24 de mayo. -Es brutalmente asesinado el Sr. Cardenal Don Juan Jesús Posadas Ocampo en el aeropuerto de Guadalajara. Hasta la fecha, es un misterio los motivos de este crimen.

1993.- Se adquirió el terreno y se iniciaron las obras de construcción del panteón “Juan Jesús Posadas Ocampo” ubicado sobre la carretera: Tarimoro-La Moncada.

1993.- octubre. - Se adquirió el terreno para la construcción de la **Casa de la Cultura, durante la presente** administración se pavimentaron 5.648 kms. De pavimento hidráulico y se construyeron dos puentes sobre el Arroyo Grande y uno en Arroyo Hondo, para conectar el centro de la ciudad con el Barrio Alto, dentro de la mancha urbana.

1994.-21 de febrero. -El presidente Municipal Ricardo Paredes Trejo adquiere en \$500,000.00 el terreno para la construcción del CBTIS.

1994.-15 de abril. - Se publica por primera vez, el periódico: “El Horno de las Noticias” cuyo Director es el Profr. Raúl Tirado Ortega.

1994.-29 de mayo. -Muere el Sr. Obispo originario de Tarimoro: Don Román Acevedo Rojas, quien se distinguió como formador del Seminario, Director espiritual y Obispo coadjutor de la Arquidiócesis de Morelia.

1994.- 23 de junio. –El Gobernador del Estado: Carlos Medina Placencia y el Presidente Municipal: Ricardo Paredes Trejo, supervisan la terminación de las obras de construcción de las casas-habitación de la colonia “El Cerrito”

1994.- 7 de noviembre. - Es autorizada la construcción de la carretera: Tarimoro-Apaseo el Alto.

1994.- 31 de octubre. - Colocación de la primera piedra de la construcción del edificio destinado al CBTIS 255, e presidente Ricardo Paredes presidió la ceremonia en compañía de autoridades educativas.

1995-1º de enero. - Asume la presidencia municipal el C. Leopoldo Franco Álvarez, originario del estado de Jalisco, pero avecindado en Tarimoro por muchos años. Su administración perduró del 1º de enero de 1995 al 31 de diciembre de 1997. El Ayuntamiento lo conformaron los CC. Tomás Chávez Ramírez como Síndico y los Regidores: J. Guadalupe Patiño Serrano, Nicolás Sánchez Serrano, J. Ponciano Martínez Bocanegra, Rafael Ramírez Tirado, Víctor

Hugo Rodríguez Paredes, Dr. José Luis Rodríguez Méndez, Norberto Hernández Uribe y J. Miguel Solorsano López.

1995.-30 de junio. - El Ayuntamiento formaliza la compra con el Sr. Trinidad Saavedra, del terreno para la Unidad Deportiva, que consta de siete hectáreas a razón de - - - - - \$ 35,000.00 por hectárea

1995.-19 de septiembre. - El Gobernador del Estado Vicente Fox Quezada acompañado por el presidente Municipal: Leopoldo Franco Álvarez inauguraron el edificio de la Casa de la Cultura que lleva el nombre de “Lucas de San Juan”, fundador del pueblo.

1997.- 22 de diciembre. - El Ayuntamiento reconoce al Sr. Ángel Terra como el descubridor de la zona arqueológica ubicada en terrenos de la comunidad de La Bóveda, cuyos trabajos se realizaron el 24 de agosto del año anterior.

1997.- 27 de diciembre. - Se dieron por terminados los trabajos de construcción en su segunda etapa del libramiento Oriente, que comunica la carretera: Tarimoro- Apaseo el Alto con la carretera: Tarimoro-Acámbaro. Para esa misma fecha, se terminó el ciclo pista de Tarimoro a La Moncada; así mismo se terminaron los trabajos de ampliación y remodelación del edificio de la presidencia municipal.

1998.- 1º de enero. - Toma protesta como Presidente municipal el Ing. Enrique León Lara Servín, cuyo período abarcó del 1º de enero de 1998 al 9 de octubre del 2000.

1998.- 4 de marzo. - El Arzobispo de Morelia Don Alberto Suárez Inda instaló en el convento de San Francisco de esa ciudad, el proceso para la beatificación del mártir franciscano Fray José Pérez y a su acompañante Isidoro Tirado.

1998.-23 de mayo. - El Arzobispo de Morelia Don Alberto Suárez Inda devela el monumento al Sr. Cardenal Juan Jesús Posadas en el atrio parroquial.

1998.- 27 de septiembre. – Se lleva a cabo el primer festival taurino denominado “La Tarimorada” los vecinos del Cuartel 8º son los encargados de llevar a cabo este evento que cada año se repite y se desarrolla en la primer y segunda calle de Juárez.

1998.- 15 de octubre. - Llega el Sr. Cura Roberto García Figueroa a hacerse cargo de la parroquia de Tarimoro.

1999.- 28 de septiembre. -El cuartel Noveno organiza una charlotada que se lleva a cabo en el jardín principal. Cada año se repite este evento.

2000.- 10 de octubre. -Por disposiciones del gobierno de Guanajuato, en todo el estado se adelanta el inicio de la administración de los Ayuntamientos, **ahora Por** primera vez en todo

el estado Guanajuato, los nuevos Ayuntamientos electos, tomaron posesión de sus cargos el 10 de octubre. En Tarimoro también por primera vez, en materia electoral se rompió la hegemonía del Partido Revolucionario Institucional. El Partido Acción Nacional derrotó al PRI en las elecciones municipales y Jaime Sánchez Ramos resultó electo Presidente. Municipal. Su administración terminó el 9 de octubre de 2003. El Ayuntamiento se conformó con los cc. Francisco Rosillo Jamaica como Síndico y los Regidores: José Franco, Refugio Rojas, Medardo Uribe, Aristeo Gómez, Prof. Jaime García C, Timoteo Trejo Rojas, QB Ma. Concepción Sánchez Toledano y Arturo Martínez.

2000.- 9 de junio. - Celebra su primera misa el recién ordenado sacerdote: Luis Guillermo García Nieto.

2000.- 12 de junio. - Se da cristiana sepultura al cuerpo del padre Miguel Canelo, quien falleció en su parroquia de Paso d Ovejas, Veracruz.

2000.- 15 de agosto. - El padre Arturo Arreguín bendijo el monumento a la virgen de Guadalupe, que con apoyo de los peregrinos de a pie del Tepeyac, colocaron en el entronque a de la carretera a Apaseo el Alto.

2000.-29 de septiembre. - Se bendijo el nuevo Portón de madera del templo parroquial que el Sr. Cura Roberto García costeó con el apoyo de los feligreses. Su costo fue de \$40,000.00.

SIGLO XXI

2001.- 8 de mayo. - Se bendijo la cruz atrial de cantera en el atrio parroquial siendo Cura de la Parroquia de San Miguel Arcángel Don Roberto García Figueroa.

2003.- 10 de octubre. - El Partido Revolucionario Institucional recobra el municipio y en las elecciones municipales resultó electo el Sr. Miguel Ángel Canelo Paredes siendo Ayuntamiento conformado por: Prof. J. Refugio Estrada Cortés como Síndico y los Regidores: Heriberto González Jiménez, Rosalía Leticia Barrera Campos, José Juan Álvarez Espino, José Lule Ruiz, Teresa Méndez Ramírez, José Antonio Trejo Rojas, Miguel Ángel Moncada Lule, y Silviano Ramírez Arámburo. El período concluyó el 9 de octubre de 2006.

2004.- 15 de octubre - Vicente Fox Quezada, por resolución Presidencial dotó de tierras para la creación del ejido de Minillas.

2006.-23 de febrero. - Con la presencia del Sr. Arzobispo de la Arquidiócesis de Morelia, Mich, Don Alberto Suárez Inda, su obispo auxiliar: Octavio Villegas, el presidente municipal Miguel Canelo Paredes y el párroco Sr. Cura Roberto García Figueroa y sacerdotes invitados,

se inauguró el Salón parroquial “San Antonio” que vino a sustituir al antiguo. Amenizaron el evento el trío “Los Dandys” y el cantante Humberto Gravioto.

2006.-10 de octubre. - Para este trienio, el Partido Acción Nacional, de nueva cuenta se convirtió en triunfador de las elecciones constitucionales y llevó a la presidencia municipal al Ing. Fidel Gallegos Arámburo, El Ayuntamiento se integró de la siguiente manera: Prof.. Rafael Ramírez Tirado como Síndico y los Regidores: Fernando Chávez Ramírez, Dr. Carlos Alberto Trujillo, Miriam de Jesús Tirado Fuentes, Ma. Elia Rosillo Jamaica, Profra. Ma. de Jesús Muñoz Rodríguez, Ma. Amalia Espino Contreras, Juan Pablo Trejo Rojas y Rafael Patiño Sánchez. Este ayuntamiento, ha sido el único, hasta la fecha, que cuenta con la participación de 4 mujeres que representan casi el 50% del cuerpo edilicio. Esta administración municipal entró en funciones el 10 de octubre de 2006 y terminó el 9 de octubre del 2009.

2007.- 7 de enero. - Fallece en la ciudad de Celaya, Gto., quien fuera Párroco de esta ciudad el Sr. Cura Antonio Arteaga. El día 8 se le sepulta en la capilla “La Guadalupe” sus restos descansan en la cripta del Sr. Cura Francisco Aguilera. Ambos, aun no siendo originarios de Tarimoro, su última voluntad fue la de quedarse en este lugar para siempre.

2007.- 20 de mayo. - Se inicia la construcción del Centro de Desarrollo Gerontológico a un lado del DIF municipal.

2007.- 18 de junio. - Inició actividades el edificio del Hospital comunitario, aunque la inauguración oficial se llevó a cabo el 22 de octubre del mismo año

2007.- 22 de julio. - El presidente municipal Fiel Gallegos Arámburo y su Ayuntamiento develaron de manera simbólica los bustos de los héroes nacionales colocados en el lugar, al que se le puso el nombre: “Jardín de los Héroes” y se continuó con los trabajos de construcción del Auditorio y empastado de la cancha de futbol del módulo COMUDAJ (Unidad Deportiva”)

2007.- septiembre. - Arrancan las obras de rehabilitación con asfalto la carretera: Tarimoro-La Noria.

2007.- 29 de septiembre. -Fallece el Músico y Compositor de la Polka “Tarimoro”: Don Guadalupe Álvarez Valdivia, su cuerpo fue depositado en un lugar especial del panteón municipal.

2008.- 28 de mayo. El Sacerdote Fray José Pérez y el campesino Isidoro Tirado, este vecino de La Cañada de Tirados del municipio de Tarimoro, fueron declarados por el Sr. Arzobispo de Morelia Alberto Suárez Inda: “Siervos de Dios” lo que significa el arranque de la primera etapa del proceso legal para elevar a los altares en calidad de beatos y posteriormente santos a esos dos mártires.

2008.- 18 de junio. - El gobernador del estado de Guanajuato: Manuel Oliva Ramírez acompañado del presidente municipal: Ing. Fidel Gallegos Arámburo inauguran el edificio del Hospital comunitario

2008.- 12 de septiembre. - Inició labores el Instituto Tecnológico de Irapuato, Campus Tarimoro con más de cien estudiantes. Temporalmente funcionó en las instalaciones de la Escuela Secundaria “Profa. María Fuentes Sandoval”. Se consiguió el terreno para la construcción de instalaciones propias. A estas alturas se encuentra totalmente terminado el edificio para esta institución que es la primera a nivel superior del municipio

2008.- 13 de noviembre. -El Ayuntamiento que preside Fidel Gallegos Arámburo acuerda reconocer la fecha del 5 de Diciembre de 1563 y se decreta como: Día de la Fundación de Tarimoro. A partir de ese año se lleva a cabo un desfile cívico-militar.

2009.- 23 de abril. - Se presenta en la mayor parte de México y en algunos países extranjeros, un nuevo virus que provoca una Influenza mortal si no se atiende a tiempo. Se toman una serie de medidas como la de suspender las clases en todas las instituciones educativas y reuniones multitudinarias inclusive la Iglesia suprime las ceremonias litúrgicas por orden de los Jerarcas Eclesiásticos. Se crea una situación de pánico generalizada, los hospitales se saturan de personas en busca de alivio a su enfermedad.

2009.- 18 de junio - El Gobernador del Estado: Juan Manuel Oliva Ramírez y el presidente Municipal Fidel Gallegos Arámburo inauguran el Hospital Comunitario.

2009.- 10 de octubre. - El Lic. Enrique Arreola Mandujano, asume la presidencia municipal cuyo período abarca del 1º de enero de 2009 al 9 de octubre de 2012. El Ayuntamiento estuvo integrado por Antonio Acevedo Rodríguez como Síndico y los Regidores: Matilde Rosillo Jamaica, J. Guadalupe Sánchez Cruz, Enrique Méndez Patiño, j: Hernán Rodríguez Rodríguez, Lic. Ma. Yesenia Puga Puga, Moisés Maldonado López, Pedro Torres Cervera y Ramiro Paredes Trejo.

2010.- Durante esta administración Tarimoro se incorporó a los festejos del Bicentenario del inicio de la Independencia Nacional y centenario del inicio de la Revolución mexicana. Se registraron varios eventos cívicos, socioculturales y deportivos durante todo el año. Destaca la construcción y colocación del mega bandero colocada a la entrada a la ciudad por la calle Zaragoza:

2010.-6 de abril. - Falleció el Prof. Roque Méndez Sandoval, personaje muy conocido en la comunidad por su aportación a la promoción de la cultura. Escribió libros, fue maestro de la escuela secundaria por varios años y desempeñó el cargo de Tesorero municipal durante varios trienios y posteriormente como funcionario de la oficina de Rentas del municipio.

2010.- 30 de abril – El Presidente Municipal Enrique Arreola Mandujano inaugura la “Primera Feria Popular” en un recinto especialmente rentado para el caso donde se presentaron: Espectáculos musicales, exposiciones ganaderas, artesanales y juegos mecánicos. En el jardín principal se presentaron eventos culturales.

2010.-9 de junio. - Fue encontrado el cuerpo de una persona en un predio baldío al sur de la ciudad. Las investigaciones dieron con la información de que esta persona que en vida llevaba el nombre de Celso Jiménez y había sido secuestrado de su domicilio por maleantes desconocidos.

2010.- 16 de septiembre. – Se develan los monumentos en el Jardín de los héroes dedicados a: Francisco I. Madero, Francisco Villa, Sr. Cura Hidalgo, José María Morelos, Ignacio Centeno, Ignacio Allende. El Presidente Municipal: Enrique Arreola Mandujano preside la ceremonia.

2011.- 8 de mayo. -Se inauguró la “Feria del 8 de Mayo”. Se implementó un espacio como Teatro del pueblo en el campo de fútbol “Júpiter” y el terreno anexo al campo para la instalación de la exposición y juegos mecánicos. Por primera ocasión se presentaron en el teatro del pueblo artistas renombrados en la televisión y el cine, Grupos musicales, así como Bandas famosas como La Arrolladora, Banda Más y otras. .

Durante el trienio se llevaron a cabo varias obras de pavimentación en calles de la población y en la inmensa mayoría de comunidades; extensiones de energía eléctrica, destacan: la construcción de un puente sobre el arroyo Tarimoro a la altura de la calle Galeana, la terminación de las instalaciones del ITESI y la Unidad Deportiva, la construcción del módulo para la policía Municipal, La planta tratadora de aguas en La Moncada, el adoquinado del jardín principal. En el aspecto social, cultural y deportivo se apoyó en la promoción y realización de eventos de esta materia.²⁶

2012.-10 de octubre - Nuevamente el Partido Revolucionario Institucional recobra la presidencia municipal. El Ing. Marco Antonio Rétiz López es electo para el trienio: 10 de octubre de 2012 al 9 de octubre de 2015.El Ayuntamiento

2013.- 21 de febrero. - El Gobernador de Guanajuato: Lic. Miguel Márquez Márquez, en compañía del presidente municipal Marco Antonio Rétiz López, hicieron entrega del edificio de la Unidad Académica del ITRESI Extensión Tarimoro localizado a 4 kms., sobre la carretera Tarimoro-Acámbaro.

2013.- 4 de mayo. -El Prof. Aurelio Conejo Rubio es electo Presidente de la Asociación de Cronistas del Estado de Guanajuato.AC. Para el período 2013-2015; el cual se prolongó hasta 2018 ya que fue reelecto para un período más.

²⁶ Informe de Gobierno 2009-2011. Ayuntamiento presidido por el Lic. Enrique Arreola Mandujano.

2014.- 8 de mayo.- En la comunidad de Corralejo Municipio de Pénjamo, Gto., el Gobernador Miguel Márquez Márquez, toma la protesta de Ley a la Directiva de la Asociación de Cronistas del Estado, AC., que encabeza el Tarimorense Prof. Aurelio Conejo Rubio; toda vez que el H. Congreso del Estado decretó: el reconocimiento oficial de la figura del Cronista como servidores públicos en la Ley Orgánica Municipal para el Estado de Guanajuato.

2014.- 23 de septiembre. - Gracias a las gestiones de José Conejo Rubio, residente en Colombia, El Ayuntamiento recibe a una delegación del municipio de Dos Quebradas de la república de Colombia, con quienes se firmó un convenio de hermandad entre los dos municipios, Varios eventos se llevaron a cabo con motivo de la visita de los colombianos. Se extendió su actividad en la ciudad de Guanajuato capital, donde se signaron convenios de colaboración con el Sr. Rector de la Universidad de Guanajuato Lic. José Manuel Cabrera Sixto y el Dr. Juan Alcocer Director del Instituto de Cultura.

2015.- 10 octubre. - El Prof. Rafael Ramírez Tirado, es electo Presidente Municipal para el trienio: 10 de octubre de 2015 al 9 de octubre de 2018. Su Ayuntamiento lo integraron los cc. Adriana Méndez Trejo como Síndico; Regidores: Ramiro Rocha Paredes, Lic. Francisca Durán García, Juan Rosas Ramírez, Dra. Ma del Refugio Paredes Hernández, Carlos Humberto Juárez Vega, Ma. Del Carmen Ferrusquía Hernández, Alma Edith Contreras Rosillo y José Misael Olivera Ramírez. Por cuestiones políticas su actuación provocó la aparición de un grupo de detractores que criticaban su administración. Sin embargo, con el tiempo se fueron desvaneciendo. En varias ocasiones el presidente exhortó a un trabajo en unidad dejando atrás enfrentamientos estériles, para que el municipio logre avances.

El gobierno del Profe Rafa se caracterizó porque recibió un municipio endeudado y una nómina muy exagerada, los recursos no alcanzaron para la obra pública, sin embargo, se realizaron algunas acciones en beneficio del municipio, de las cuales se mencionan las siguientes: En seguridad pública Tarimoro se integró al programa: “Mando Único” en coordinación con la Secretaría de Seguridad Pública del estado de Guanajuato y se adquirieron 8 patrullas. En obra pública se benefició a gran parte del municipio atendiendo los servicios públicos de: agua, luz, drenajes y urbanizaciones. Se reactivó la operación de la planta tratadora de agua.²⁷

2016.- 10 de febrero. El apoyo a la educación y promoción a la cultura fue tema importante durante la administración del Profe Rafa. Como un ejemplo en esta fecha inauguró, acompañado de la directora de la casa de la cultura Silvia Jiménez Martínez: una exposición de obras pictóricas de artistas Guanajuatenses, el pensamiento del Alcalde lo manifestó aseverando: “Es necesario sentar las bases, para hacer de Tarimoro un lugar donde cada día se vivan en forma más intensa, todas las manifestaciones culturales del hombre”

²⁷ Informe de Gobierno 2016.. Profr. Rafael Ramírez Tirado.

2017.-25 de septiembre. - El padre José Antonio Méndez, hijo de este pueblo fue ordenado sacerdote el 14 de septiembre y el día 25 celebró su Cantamisa en el templo de San Miguel Arcángel, acompañado de sus familiares y un nutrido grupo de feligreses de la parroquia.

2017.- 30 de marzo. - En una gira que realizó el gobernador Lic. Miguel Márquez, Márquez, inauguró en compañía del presidente municipal Rafael Ramírez Tirado, la segunda etapa del boulevard de La Noria, entregó la primera etapa de la pavimentación de la calle Reforma que va rumbo al Aguacate, esta obra se hizo de concreto hidráulico y piedra ahogada, así como la segunda etapa del edificio del ITESI.

2017.- 5 de mayo. - Fallece en la ciudad de León, Gto., debido a complicaciones de enfermedad, el presidente municipal Prof. Rafael Ramírez Tirado. Lo sustituye en el cargo para terminar el trienio el Lic. Enrique Arreola Mandujano.

2017.- 9 de mayo. - En sesión de Ayuntamiento se tomó el acuerdo de nombrar al Lic. Enrique Arreola Mandujano como Presidente interino para terminar el período constitucional que el Prof. Rafael Ramírez Tirado no pudo concluir debido a su fallecimiento. Dado lo anterior el Lic. Arreola por segunda ocasión ocupó la presidencia municipal. Durante este interinato, se sanearon las finanzas del municipio pues tenían una gran deuda que proveedores y empleados despedidos que cobraban sus finiquitos y otros compromisos tenían al municipio en vilo. Se redujeron los altos sueldos del personal que cobraban y aplicó medidas de

austeridad y reestructuración de la nómina. No obstante, con motivo de las elecciones municipales que se avecinaban, el Lic. Enrique en el mes de abril de 2018 tuvo que pedir licencia para contender para el próximo período, ahora su lugar lo ocupó el entonces secretario del Ayuntamiento: Maestro. Edson Franco Martínez, quien terminó el trienio. Caso curioso en ese año Tarimoro tuvo 3 presidentes.

2018.- 10 de octubre. - Por tercera ocasión el Lic. Enrique Arreola Mandujano, abanderado por el Partido Acción Nacional, asume la presidencia municipal para el período: octubre 10 de 2018 al 9 de octubre de 2021. Su ayuntamiento se conformó con: Ma. Fabiola Serrano Rodríguez como Síndico; y los Regidores: Ing. Jose Luis Arriola Contreras, CPT. Ruth Azaret Estrada Navarrete, Tec. José Manuel Rosillo Yépez, Lic. Ma. Guadalupe Trejo fuentes, Lic. Moisés Maldonado López, Claudia Rico rodríguez, Lic. Claudia Alejandra Zúñiga García y José Guadalupe Rico Ávila.

2018.- 8 de mayo. -Se organizó la Feria de Primavera incluyendo una Semana Cultural del 8 de mayo, con la presencia de artistas nacionales e internacionales como “El Grupo Alfo Black” de Brasil; del país se presentaron representantes del estado de Guanajuato, Puebla y otros. un gran éxito tuvo la presentación del Duetto “Los Centenarios”

2018.- 1 de septiembre. - Se desarrolló el “Primer Festival de Presa del Cubo. 2018” para lo cual se llevó a cabo un programa que comprendía carreras pedestres, encuentro de bandas

musicales del municipio; la exhibición de globos aerostáticos y espectáculos de fuegos pirotécnicos.

2018.- 3 de diciembre. - El Cronista de Tarimoro: Aurelio Conejo Rubio, Presidente de la Asociación de Cronistas del Estado de Guanajuato recibió la medalla al mérito: “Isauro Rionda Arreguín” que la Asociación entrega como reconocimiento al buen desempeño de sus actividades dentro de la Crónica Municipal.

2020.- 11 de febrero. - El gobernador Diego Sinhue Rodríguez Vallejo acompañado del presidente municipal Enrique Arreola Mandujano, inauguran La Unidad Médica de atención Primaria a las personas UMAP, ubicada en el camino a la presa.

220.- Durante los meses de febrero del 2020 y marzo se agudiza el contagio del Coronavirus (COVID-19). que se extendió convirtiéndose en pandemia internacional y nacional que perduro durante 3 años dejando infinidad de decesos en todo el mundo²⁸

2020.- 11 de noviembre. - El Gobernador Diego Sinhue Rodríguez Vallejo y el presidente Municipal Enrique Arreola Mandujano inauguraron las instalaciones modernas de la planta de tratamiento de aguas ubicada en La Moncada la rehabilitación del jardín de niños de Cacalote, la rehabilitación de la 3ª etapa del jardín de Tarimoro, pavimentación de calles de La Moncada y el camino de acceso a La Hacienda Vieja. En La Unida deportiva se concluyeron las instalaciones deportivas y el lienzo Charro.²⁹

2021.- 10 de enero. - Fallece en la ciudad de Guadalajara el Sacerdote Tarimorense: Arturo Arreguín González, quien fuera el primer sacerdote misionero tarimorense que evangelizó en Comunidades del continente africano.

2021.- 18 de abril. - El Gobernador Rodríguez Vallejo y el Presidente Enrique Arreola inauguran los portales que se construyeron anexo al mercado municipal. También se entregó la Primera Nave Impulsora de Empleo ubicada en la carretera a La Moncada

2021.- Durante la administración del Lic. Enrique Arreola se ejecutaron obras de beneficio resaltan algunas: En materia de caminos: la carretera al parque turístico “El Galán”, acceso al Saucillo a la Hacienda Vieja, Huapango-Guadalupe; La Moncada-San Nicolás de la Condesa; San Nicolás -Ballesteros acceso a el Beato. Tarimoro-La Presa del Cubo; la ciclo vía Tarimoro-ITESI. También se pavimentaron varias calles de cabecera municipal y la mayoría de las comunidades. No faltaron extensiones de línea de electricidad, suministro de agua potable.

2021.- 10 de octubre. - El Partido Revolucionario Institucional recobra la presidencia municipal ahora con el Lic. Moisés Maldonado López. Para el trienio: 10 de octubre 2021 al-9 de octubre de 2024. El ayuntamiento se integró con: Lic. Perla Ivone Jiménez Pineda como

²⁸ Véase la información en el Capítulo III.8.1 de esta obra.

²⁹ Presidente municipal Enrique Arreola Mandujano. 3er. Informe de gobierno.

Síndico y los Regidores: Alfredo Aguilar Paredes, Viridiana Canelo Vega, Alma Erivet Arteaga R., Ubaldo García G., Salvador Rojas L., Nancy Yareli Mandujano, Raquel María Contreras Ramírez y Adriana Bravo Maldonado.

2022.- 30 de mayo. - Los feligreses de la parroquia de San Miguel dan la bienvenida al nuevo párroco Sr. Cura Martín Corona quien viene a sustituir al Sr. Cura Salvador González Alvarado.

2022.- 6 de julio. - Es asesinado en el ejido de Panales Jamaica al Coordinador de directores de la presidencia municipal: Pedro Torres.

2022.- 21 de septiembre. - Un hecho inusitado y muy lamentable se registró en un billar de la calle de Independencia de esta población; Un grupo de sicarios armados, entró al lugar para disparar sus armas contra las personas que estaban en el lugar ocasionando 10 muertes. Este hecho consternó a todo el pueblo y fue noticia a nivel nacional e internacional.

2023.- 8 de febrero. - Un grupo de sicarios atacaron a balazos la oficina de tránsito municipal, resultando un deceso de un elemento de la corporación y una señora resultó herida.

2024.- 22 de marzo. - El Prof. Jorge Aguilar Rodríguez, asume la presidencia municipal en sustitución del Lic. Moisés Maldonado López, quien solicitó licencia al Ayuntamiento para separarse del cargo de presidente para contender en las elecciones municipales del mes de julio de 2024.

2024.-22 de mayo. - Don Pedro Trejo padre del candidato a Presidente Municipal por el partido Morena: Saúl Trejo Rojas fue acribillado a balazos frente a su domicilio por hombres no identificados. Lo acompañaba el Ing. Alberto Cabrera exfuncionario municipal quien también fue alcanzado por las balas, aunque no murió en el acto a pocas horas falleció en un hospital a donde había sido trasladado.

2024.- 29 de mayo. - Un tiroteo y una bomba fueron lanzadas por personas desconocidas, en el supermercado de la calle de Bravo propiedad del candidato de Morena: Saúl Trejo Rojas, dos personas perdieron la vida y los daños al negocio fueron considerables.

2024.- 2 de junio. - En todo el país se celebraron elecciones para presidente de la república, diputados federales, senadores. En Guanajuato, diputados locales y ayuntamientos. En el municipio de Tarimoro, compitieron para el ayuntamiento constitucional. las planillas encabezadas por: MOISÉS MALDONADO LÓPEZ por la colación: PRI, PAN, PRD; SAÚL TREJO ROJAS por MORENA; MARÍA GUADALUPE MACIEL por el partido VERDE; ADRIANA BRAVO MALDONADO por el PARTIDO DEL TRABAJO Y BLANCA ARACELI TAMAYO CALZADA por MOVIMIENTO CIUDADANO.

2024.- 5 de junio. - El Instituto Estatal Electoral declaró ganador de la contienda a SAÚL TREJO ROJAS quien tomaría posesión el día 10 de octubre de 2024.

2024.- 7 y 8 de septiembre. - Se llevó a cabo el Festival de La Presa del cubo. Los eventos se iniciaron a las 8 de la mañana con competencias de carrera y caminata con un recorrido de varios kilómetros teniendo como meta en La Presa del Cubo. Muchos participantes cubrieron la ruta. El banderazo de salida estuvo a cargo del presidente municipal Moisés Maldonado López. En la presa se adaptó una zona con un foro para presentación de conjuntos municipales y una gran carpa para la venta de alimentos muy variados.

Durante la gestión del Lic. Moisés Maldonado, Se llevaron a cabo varias obras de urbanización en la cabecera municipal y en la mayoría de las comunidades del municipio. Destacan: la rehabilitación del centro histórico, el kiosco, alumbrado en toda el área del jardín. La calle Zaragoza se remodeló al 100% con drenaje, alumbrado, guarnición y banquetas muy amplias. En el Aguacate, La Cuadrilla y Colonia Sol Azteca también se pavimentaron varias calles.

En materia de seguridad se capacitó a los policías, se dotó de vehículos y equipo. Se construyó el cuartel para uso de la Guardia Nacional ubicado anexo al ITESI, cuyas instalaciones incluye un helipuerto.

“Se actuó dentro de los límites , conforme a los procedimientos que permitan preservar , tanto la seguridad pública como los derechos humanos con la intención de disminuir y contener la incidencia delictiva, maximizando la labor de las instituciones policiales en el combate de la delincuencia, las conductas antisociales la prevención y control del delito y de las infracciones administrativas, incrementar la confianza de la población ; orientar , apoyar e informar a las víctimas y ofendidos del delito, buscando además que reciban una atención adecuada y oportuna por parte de las Instituciones correspondientes”.³⁰

En materia de agua potable el sistema local se administró de manera adecuada de tal manera que se convirtió en realmente autosuficiente. Se rehabilitaron las plantas tratadoras de agua residual de Tarimoro y La Moncada. Se equipó el pozo de La Noria, Se instaló Tanques elevados de agua en Tarimoro y La Noria., a las comunidades con problema de carencia de agua se apoyó con las pipas del municipio.

La presente administración renovó totalmente el alumbrado público con lámparas Led que han provocado un ahorro del 50% en pagos a la Comisión Federal de Electricidad. Tarimoro es uno de los municipios del estado de Guanajuato que tienen este nuevo sistema.

Los caminos fueron preocupación de la administración; resultaron beneficiados los habitantes de las comunidades de: Huapango, Guadalupe, el Beato, Llano Grande, La Moncada, San

³⁰ Tercer Informe de Gobierno. Moisés Maldonado López. Sept. 20, 2024.

Nicolás de la Condesa Los Fierros, con la rehabilitación de sus caminos; de tal manera que todas las comunidades del municipio tienen un camino.

Los apoyos al campo, a la salud, la educación y a los jóvenes deportistas fueron muy significativos.³¹

2024.-6 de octubre. - Una camioneta tripulada por un hombre supuestamente en estado de ebriedad se introdujo al agua en la zona conocida como la cola de la presa del cubo. El conductor resultó ahogado y la pareja que lo acompañaba afortunadamente fue rescatada. Sin embargo, el vehículo embistió a una familia de pescadores que estaban a la orilla, resultando herido el padre de ellos.

2024.-10 de octubre. – Asume la presidencia municipal el Sr. Saúl Trejo Rojas, quien abanderado por el partido MORENA ganó las elecciones del 2 de junio de 2024, el Ayuntamiento se conforma con: Raquel Ramírez Rico como síndica y los y las Regidores: Bárbara Martínez Sánchez, José Luis Serrano Ortiz, Carolina Vega Cervantes, María Leticia Contreras Canchola, José Antonio Hernández Canedo, Cynthia Fuentes Rodríguez, J. Jesús Méndez Paredes y Martín Manuel Martínez Jiménez. Este Ayuntamiento durará en ejercicio a partir de esta fecha, hasta el 9 de octubre de 2027

2024.-26 de octubre. – El Centro de Estudios Tarimoro, Gto., que dirige la directora general CPT Hilda López Pérez, hizo entrega de Certificados y Títulos de nivel licenciatura en Criminología y Criminalística, así como de Pedagogía a 4 nuevos profesionistas. El Cronista Aurelio Conejo Rubio, Lic. Roberto González y Prof. Raúl tirado Ortega, fueron invitados para fungir como testigos de honor de este tan importante evento.

2024.- Del 28 de octubre al 2 de noviembre, con la nueva administración municipal y con nuevos ímpetus se llevó a cabo el “Cuarto Festival de Las Ánimas” con una programación que abarcó varios eventos; entre los cuales destacaron el tradicional desfile de catrinas, ambientado con un cuentacuentos y leyendas. El recorrido se inició en el jardín principal y culminó en el panteón municipal antiguo.

En el Jardín se instalaron los ya **TRADICIONALES ALTARES DE MUERTOS** elaborados por grupos de estudiantes de instituciones educativas y de la sociedad civil. Se premió a los primeros 4 lugares. Un gran impacto ocasionó el tapete floral instalado frente al mercado municipal y la presentación del espectáculo de proyección de imágenes sobre la fachada de la torre el cual fue presenciado y aplaudido por todo el pueblo.

³¹ Tercer Informe de Gobierno. Maldonado López, Moisés. Sept.2024

Programación general:

4° Festival de Ánimas Tarimoro, Gto. 2024
●●● 28 ●●●
DE OCTUBRE

- 4:00 PM. TALLER, "CONQUISTANDO MIS MIEDOS"
INICIO DE 8 A 9 A.M. EN EL EDIFICIO DEL JARDÍN PREVENCIÓN AL DELITO
- 5:00 PM. TALLER. ELABORACIÓN DE CALABAZA TRADICIONAL, (SUEVE MEXICOL EN EL FESTIVAL DEL JARDÍN)
- 8:00 PM. RECORRIDO DE LEYENDAS "LEYENDAS Y COSTUMBRES", SALIDA DE PRESIDENCIA A PANTEÓN VIEJO ASOCIACIÓN A LA AVENTURA

4° Festival de Ánimas Tarimoro, Gto. 2024
●●● 29 ●●●
DE OCTUBRE

- 9:00 AM. MONTAJE EN EL JARDÍN PRINCIPAL DEL 4° FESTIVAL DE ANIMAS 2024
- 4:00 PM. DESFILE DE MASCOTAS - PANTIRAS AL NICTLÁN -
- 8:00 PM. GRUPO DE DANZA FOLCLÓRICA "LOMI" & "SUO MUNDO"

4° Festival de Ánimas Tarimoro, Gto. 2024
●●● 30 ●●●
DE OCTUBRE

- 4:00 PM. TALLER DE GLOBOS DE CANTORA
- 7:00 PM. INAUGURACIÓN: VUELO DE GLOBOS DE CANTORA
- 8:00 PM. CLASE MUESTRA RITMO LATINO (JUMBA) CASA DE LA CULTURA
- 8:30 PM. DANZA FOLCLÓRICA INFANTE, CASA DE LA CULTURA
- 9:00 PM. PANTIRAS AL NICTLÁN

4° Festival de Ánimas Tarimoro, Gto. 2024
●●● 31 ●●●
DE OCTUBRE
+2

- 9:00 AM. MONTAJE EN EL JARDÍN DE ALTARES
- 4:00 PM. INAUGURACIÓN: RECORRIDO DE JUICES
- 5:00 PM. EXHIBICIÓN DE A JACREZ "TIERRA FERTE"
- 8:00 PM. GRUPO BALLE SALÓN "BARRANDO LEYENDAS"
- 8:30 PM. FINALISTAS CONCURSO "BARRANDO LEYENDAS"
- 9:00 PM. GRUPO BALLE SALÓN







2024.- diciembre 5.- Al conmemorarse el 461 aniversario de la fundación de Tarimoro, Autoridades Municipales de este y otros municipios del estado de Guanajuato, Planteles educativos de todos los niveles, Guardia Nacional, Policía Municipal y sociedad en general participaron para llevar a cabo un magno desfile que recorrió las principales de la población.



EPÍLOGO

Hasta aquí se da por concluida esta etapa de la historia del municipio de Tarimoro. En trabajos posteriores, la información plasmada en el presente trabajo será el punto de partida para el tiempo futuro; pero tomando siempre en cuenta: que la información de los hechos y personajes aquí consignados serán susceptibles a corrección o ampliación, de acuerdo con investigaciones más profundas que se han de realizar. Se recomienda consultar los anteriores trabajos monográficos que aparecen en las obras publicadas por este servidor y que aparecen en la bibliografía de esta obra.

La Historia nunca se da por terminada. Tarimoro avanza y seguirá avanzando en todos los aspectos: POLÍTICOS, SOCIALES, ECONÓMICOS, EDUCATIVOS etc. durante el transcurso de los próximos años; gracias al trabajo y participación de los Tarimorenses.

BIBLIOGRAFIA

- Archivo General de La Nación. AGN- Ramo Documentos para el Bicentenario de la Independencia y Centenario de la Revolución
- Archivo General de la Nación. AGN- Administración Pública Federal Siglo XX.
- Archivo Histórico de Guanajuato. - Poblaciones Guanajuatenses.
- Archivo Capitular de la Arquidiócesis. - Morelia, Mich.
- Archivo del H. congreso del Estado. -Guanajuato, Gto.
- Archivo Municipal. - Celaya, Gto.
- Archivo Parroquial Tarimoro, Gto. - Libro de Bautismos. - Tarimoro, Gto.
- Archivo Particular de fotografías del autor-
- Atlas Los Caminos de México. -Guía práctica. -Roberto C-S.A. de C.V.
- Compilación de informes 1917-1991. en voz de los gobernadores. -Guanajuato, Gto.
- Conejo Rubio, Aurelio. - Monografía de Tarimoro. - 1999.
- Conejo Rubio, Aurelio – Tarimoro en el siglo XXI. 2000
- Conejo Rubio, Aurelio. Génesis del pueblo de Tarimoro. Memorias de Don Ponciano Maldonado.
- Conejo Rubio, Aurelio.- Juan Jesús Posadas Ocampo Cardenal Tarimorense.
- Conejo Rubio, Aurelio.- Leyendas y narraciones de Tarimoro. Compilación.
- Coronado Pascual. - Asrham Tarimoro

- Colección de fotografías de los jefes Políticos y Presidentes Municipales. - Palacio Municipal Tarimoro, Gto.
- Consejo Municipal de Desarrollo sustentable.
- Efemérides de los municipios del estado de Guanajuato. Hechos y personajes que forman historia. - Asociación de Cronistas del estado de Guanajuato, AC. Volumen I.
- El Sol del Bajío. - Periódico- El Viento armado. - Celaya, Gto.
- Fotos de Comunidades. Miguel Patiño
- Facebook y demás redes sociales.
- H. Ayuntamiento 2006-2009.- -Tarimoro, Gto. -Sesión extraordinaria-Noviembre 13/2007.
- Instituto Nacional de Estadística Geografía e Informática (INEGI) Censo de Población y Vivienda 2020.
- Instituto Estatal Electoral de Guanajuato (IEEG)
- Instituto de Ecología del Estado de Guanajuato. Cuadernos municipales
- Moreno M. Manuel. - Cien años de Historia. - Guanajuato, Gto.
- Página WEB. Coronavirusguanajuato.
- Periódico "Correo". - Guanajuato, Gto.
- Periódico "El Horno de las noticias" Tarimoro, Gto.
- Periódico "La Comunidad Cristiana" Órgano de difusión de la Arquidiócesis de Morelia, Mich.
- Plataformas de la Red de Internet : Wikipédia Universal, Facebook, Google.
- Sanchez Valle Manuel. -Efemérides Guanajuatenses 1936-1956
- Unidad de Servicios de Apoyo a la Educación (USAE) Tarimoro, Gto. Matrícula 2023-2024

ÍNDICE.

	Página.
PRÓLOGO.	2
INTRODUCCIÓN.	5

CAPÍTULO I. GENERALIDADES.

I.1.- Denominación y gentilicio.....	8
i.2.-Toponimia.....	9
i.3.-Categoría política.....	9
I.4.-Escudo.....	9

CAPÍTULO II. ESPACIO FÍSICO.

II.1.- Localización Geográfica.....	12
II.2.- Extensión y límites.....	13
II.3.- División política.....	13
II.4.- Topografía.	14
II.5- Geología y Estructura del Suelo.....	14
II.6.- Condiciones edafológicas.....	15
II.7.- Orografía.....	16
II.8.- Hidrografía.....	17
II.9.- Climatología.....	17
II.10.- Situación ambiental.	18
II.11.- Flora y fauna.	19

CAPÍTULO III. VISIÓN DEL MUNICIPIO.

III.1.- Demografía.....	22
III.2.- Tendencia Demográfica.....	22
III.3.- Composición de población, residencia.....	23
III.4.- Población por localidad.....	23
III.5.- Grupos Étnicos.....	26

III.6.- Emigración e inmigración.....	26
III.7.- Vivienda y calidad de vida.....	27
III.8.- Salud Pública	28
III. 8,1.- Pandemia del Coronavirus (COVID-19)	29
III.9.- Educación Básica.....	37
III.9.1.- Nivel Medio Superior.....	40
III.9.2.- Nivel Superior.....	43
III.9.3.- Analfabetismo.....	45
III.10.- Religión	46

CAPÍTULO IV ACTIVIDADES SOCIOECONÓMICAS

IV.1.- Población económicamente activa (PEA).....	48
IV.2.- Actividad Económica.....	48
IV.3.- Transportación y vías de comunicación.....	53.
IV.4.- Medios modernos de comunicación.....	55

CAPÍTULO V. ATRACCIONES E INFRAESTRUCTURA TURISTICA.

V.1.- Parque Ecoturístico “El Galán”	57
V.2.- La Cascada.....	59
V:3.- La Presa del Cubo.....	60
V.4.- Sierra de Agustinos.....	61
V.5.- Gastronomía.....	62
V.6.- Fiestas populares.....	69
V:6.1.- Feria del mes de Mayo.....	72
V.6.2.- Romería a la Presa del Cubo.....	73
V:6.3.- Fiestas Patrias.....	77
V.6.4.- Novena de San Miguel.....	82
V.6.5.- La Tarimorada.	85
V.6.6.- La Charlotada.....	86
V.6..7.- 29 de Septiembre.....	87
V.6.8.- 30 de Septiembre.....	88
V.7.- Infraestructura Turística.-	90
V.8.- Comercio.....	90

CAPÍTULO VI GOBIERNO MUNICIPAL

VI.- El Ayuntamiento y Dependencias Municipales.....	93
VI.2.-Servicios municipales.....	94
VI.3.- Ayuntamiento 2024-2027.....	96

CAPÍTULO VII INFORMACIÓN BÁSICA DE LAS COMUNIDADES DEL MUNICIPIO DE TARIMORO.

VI.I-1.- Mapa de localización de las comunidades.,	98
VII.2.- Datos por Comunidad,,,,,,,,,,,,,,,,,,,,,,,,,,,,,	99

CAPÍTULO VIII CULTURA Y DEPORTE

VII.1.- Monumentos.....	134.
VII.2.- Casa de Cultura	140
VII.3.- La Gran Fraternidad Universal	142
VII.4.- Casa de oración, silencio y paz.....	144
VII.5.- Bibliotecas públicas.....	145
VII.6.- Leyendas.	145
VII.7.- Artesanías	148
VII.8.- El Deporte.....	150

CAPÍTULO VIII PERSONAJES PROMINENTES TARIMORENSES.

VIII.1.- Eclesiásticos	161
VIII.2.- Maestros y Maestras.....	171
VIII.3.- Músicos prominentes.....	176
VIII.4.- Tarimorenses galardonados con el “Sauz de Oro”.....	178
VIII.5.- Personajes muy reconocidos.....	181
VIII.6.- Algunos Personajes populares.....	183
VIII.7.- Jefes políticos y presidentes municipales.....	185

CAPÍTULO IX.
HISTORIA MUNICIPAL
SIGLOS IXX AL XXI.

IX.- 1.- Efemérides 1824-2024 Hechos y personajes que guardan la Historia. del municipio de Tarimoro.....,,.....	187
IX.2.- Siglo XIX.....	189
IX.3 -Siglo XX.....	194
IX.4.- Siglo XXI.....	206
EPÍLOGO.....	220
BIBLIOGGRAFÍA.....	221

